ВОЕННО-СТАТИСТИЧЕСКОЕ

ОБОЗРѢНІЕ

РОССІЙСКОЙ ИМПЕРІИ.

Издаваемое по Высочайшему повелѣнію

при 1-мъ отдѣленіи

Департамента Генеральнаго Штаба.

ТОМЪ XVII.

ЧАСТЬ 2.

—

ТОМСКАЯ ГУБЕРНІЯ.

САНКТПЕТЕРБУРГЪ.

Въ типографіи Департамента Генеральнаго Штаба.

—

1849.

WWW.BLACKSEARCHER.RU

ВОЕННО-СТАТИСТИЧЕСКОЕ

ОБОЗРѢНІЕ

ТОМСКОЙ ГУБЕРНІИ.

Составлено по рекогносцировкамъ и матеріаламъ, собраннымъ на мѣстѣ, подъ руководствомъ Оберъ-Квартирмейстера Отдѣльнаго Сибирскаго корпуса Генеральнаго Штаба Полковника Барона Сильверіельма.

WWW.BLACKSEARCHER.RU

ОГЛАВЛЕНІЕ

ВОЕННО-СТАТИСТИЧЕСКАГО ОБОЗРѢНІЯ ТОМСКОЙ ГУБЕРНІИ.

СВѢДѢНІЯ ОБЩІЯ.

Стр.

I. *Общій взглядъ на губернію* . . . . . 1.

II. *Мѣстность* . . . . . 3.

1) Границы . . . . . —

2) Управленіе губерніею. . . . . 4.

3) Пространство . . . . . 5.

4) Поверхность и почва . . . . . —

5) Гидрографическій обзоръ губерніи . . . . . 10.

Рѣки . . . . . —

Озера . . . . . 48.

Болота . . . . . 61.

6) Пути сообщенія. . . . . 62.

7) Естественныя произведенія . . . . . 67.

8) Климатъ . . . . . 69.

III. *Жители* . . . . . 70.

Общее число жителей . . . . . 72.

Раздѣленіе жителей по званіямъ . . . . . 80.

IV. *Промышленность.*

Взглядъ на направленіе промышленности . . . . . 82.

Золотые промыслы . . . . . —

Земледѣліе . . . . . —

Огородничество . . . . . 84.

Луговодство . . . . . —

Садоводство . . . . . —

Скотоводство . . . . . —

Лѣсоводство . . . . . 85.

Пчеловодство . . . . . —

Рыбная ловля . . . . . 86.

Звѣроловля . . . . . —

Птицеводство . . . . . —

Фабрики и заводы . . . . . 87.

Торговля . . . . . —

V. *Образованность* . . . . . 89.

Описаніе городовъ . . . . . 92.

СВѢДѢНІЯ СПЕЦІАЛЬНЫЯ.

I. *По предметамъ Департамента Генеральнаго Штаба* . . . . . 1.

О расположеніи войскъ по квартирамъ . . . . . 2.

Алфавитный списокъ мѣстъ, удобныхъ къ помѣщенію пѣхотныхъ, кавалерійскихъ и артиллерійскихъ штабовъ, ротныхъ и эскадронныхъ дворовъ . . . . . 3.

Сборныя мѣста для войскъ . . . . . 18.

О постоянныхъ гарнизонахъ и военныхъ учрежденіяхъ. . . . . 19.

О караулахъ и постахъ. . . . . 22.

II. *По предметамъ коммисаріатскаго департамента* . . . . . 23.

III. *По предметамъ провіантскаго департамента* . . . . . 24.

WWW.BLACKSEARCHER.RU

ВОЕННО-СТАТИСТИЧЕСКОЕ

ОБОЗРѢНІЕ

ТОМСКОЙ ГУБЕРНІИ.

СВѢДѢНІЯ ОБЩІЯ.

I. ОБЩІЙ ВЗГЛЯДЪ НА ГУБЕРНІЮ ВЪ ВОЕННО-СТАТИСТИЧЕСКОМЪ ОТНОШЕНІИ.

Томская губернія заключается между 95° и 108° градусами долготы, и между 49° и 62° сѣверной широты. Самая же большая ширина отъ запада на востокъ, т. е. отъ села Еланскаго (при межѣ съ Тобольскою губерніею), до села Красноярскаго (Енисейской губерніи, Ачинскаго уѣзда) 892 версты. Самая большая длина ея отъ южнаго конца, или отъ устья рѣки Нарыма (въ Иртышъ), до общаго сѣвернаго угла съ Тобольскою и Енисейскою губерніями, или до впаденія рѣчки Куль-Югана въ рѣку Вагъ 1,440 верстъ.

Съ юга прилегаетъ она къ предѣламъ Китайскаго государства и Киргизской степи, почему войска въ ней расположенныя наблюдаютъ за пограничною чертою съ Китаемъ и большою Ордою Киргизцевъ, разсѣянныхъ въ предѣлахъ сего государства (близъ границъ его прилегающихъ къ упомянутымъ округамъ); вмѣстѣ съ тѣмъ имѣютъ надзоръ за порядкомъ и спокойствіемъ рабочихъ партій, находящихся на пріискахъ, рудникахъ и заводахъ, какъ казенныхъ, такъ и частныхъ.

Томская губернія принадлежитъ къ малонаселеннымъ губерніямъ

WWW.BLACKSEARCHER.RU

Сибири, исключая только сѣверную ея часть, гдѣ жители, по причинѣ суровости климата и безплодности почвы, исключительно занимаются звѣриною и рыбною ловлями. Эта губернія, по причинѣ малаго населенія, большихъ и трудныхъ переходовъ отъ одного селенія до другаго, особенно весною, не можетъ быть выгодна для расположенія войскъ на обыкновенныхъ и тѣсныхъ квартирахъ; въ особенности же расположеніе кавалеріи и артиллеріи встрѣтитъ значительныя препятствія по неимѣнію удобныхъ строеній для помѣщенія кавалерійскихъ лошадей и храненія артиллерійскаго имущества (*).

Впрочемъ, для размѣщенія пѣхоты на пространныхъ квартирахъ, можно найти болѣе удобствъ въ округахъ Кузнецкомъ, Колыванскомъ, въ южной части Томскаго и Каинскаго, средней полосѣ (отъ сѣвера къ югу) Бійскаго и въ сѣверо-восточной части Барнаульскаго; при настоятельной же надобности въ расположеніи кавалеріи и артиллеріи лучшею частію губерніи, для расположенія ихъ, должно признать казачьи линіи: Иртышную и Колыванскую. Хотя по хлѣбородству эта губернія и представляла бы средства къ снабженію войскъ провіантомъ, но какъ большая часть ея жителей обращена для работъ по Алтайскому горному вѣдомству, чрезъ что хлѣбопашцевъ остается весьма немного, а слѣдовательно и продовольствіе значительнаго числа войскъ можетъ встрѣтить большое затрудненіе, (особенно если принять во вниманіе, что и частные золотопромышленники скупаютъ хлѣбъ для своихъ рабочихъ по высокой цѣнѣ), между тѣмъ какъ перевозка всякаго рода тяжестей въ Томской губерніи, по свойству мѣстности чрезвычайно затруднительна.

Въ настоящее время Томская губернія имѣетъ то особое значеніе для военнаго Министерства, что двѣ трети ея народонаселенія, состоя изъ крестьянъ заводскаго вѣдомства, русскихъ ясашныхъ и разноплеменныхъ инородцевъ, имѣющихъ свои отдѣльныя правила администраціи, не несетъ воинской рекрутской повинности для укомплектованія войскъ, не можетъ быть обременена ни какимъ военнымъ постоемъ и что вся внутренняя стража, исполняемая № 10 линейнымъ Сибирскимъ баталіономъ въ Барнаулѣ, по горнымъ заводамъ, рудникамъ и пріискамъ, состоитъ въ распоряженіи Барнаульскаго горнаго начальника, на содержаніи Министерства Финансовъ по армейскому положенію, безъ отчисленія однако же изъ состава и зависимости 2 бригады, 24 пѣхотной дивизіи.

(*) Конюшни, хотя и находятся въ нѣкоторыхъ селеніяхъ, но онѣ весьма тѣсны и въ очень ограниченномъ числѣ, потому что большая часть жителей содержатъ лошадей своихъ въ открытыхъ пригонахъ или покатушкахъ.

WWW.BLACKSEARCHER.RU

II. МѢСТНОСТЬ.

1) Границы.

Томская губернія съ востока и сѣвера прилежитъ округами: Томскимъ и Кузнецкимъ къ Енисейской губ.; гдѣ естественною и искуственною границами служатъ предметы, начиная отъ знака Сабина-Дабага, прямая черта на гору Караульную (между рѣками Чаханомъ и Оною), и потомъ на гору Бонза; съ которой слѣдуетъ прямо на шпиль церкви караула Таштыпскаго. Впрочемъ, линіи сіи никакой межой не означены. Далѣе, вверхъ по рѣчкамъ Таштыпу и Тюе до вершины хребта Алатау (между истоками Тюе и Шор-су), отсюда хребтомъ Алатау до горы Саралы, или до истоковъ Кіи и Урюпа, внизъ по Урюпу до устья его въ Чулымъ и Чулымомъ вверхъ около 50 вер., откуда поворачиваетъ искуственными линіями до столба, стоящаго на почтовомъ трактѣ изъ Томска въ Ачинскъ, въ 14 вер. отъ сего послѣдняго. Отъ этого столба на р. Чулымъ (65 вер. ниже деревни Мелецкой) и этою рѣкою внизъ около 95 вер., или недоходя до селенія Каргалинскаго 20 вер.; далѣе поворотъ слѣдуетъ межею на селеніе Ницко, расположенное на р. Кети, откуда прямою линіею до впаденія рѣчки Куль-Югана въ рѣку Вагъ.

Съ сѣвера, сѣверо-запада и съ запада, примыкаетъ къ Тобольской губ. округами: Томскимъ, Каинскимъ и Бійскимъ; здѣсь граница идетъ искуственными рубежами, ямами и столбами. Она отъ устья рѣчки Куль-Югана идетъ непрерывнымъ рядомъ болотъ; простирающихся до озера Чаны, гдѣ мѣстность не вездѣ проходима и для сообщенія имѣется два тракта отъ городовъ Омска и Тары въ г. Каинскъ; далѣе же граница слѣдуетъ, перерѣзывая озеро Чаны, степнымъ пространствомъ, наполненнымъ большимъ числомъ озеръ, и между форпостомъ Коряковскимъ и редутомъ Подстепнымъ упирается въ рѣку Иртышъ.

Съ юго-запада, юга и юго-востока округъ Бійскій граничитъ съ внѣшними округами Киргизской степи и съ Китайскою областью Хобдо, гдѣ до сихъ поръ формальнаго разграниченія съ Китаемъ не было; но нѣкоторымъ образомъ обоюдно признается границею рѣка Иртышъ, рѣчки Нарымъ и Таловка, съ верховій коихъ чрезъ хребетъ Бухтарминской къ устью р. Согорной (въ Бухтарму) и потомъ правымъ берегомъ Бухтармы до ея истоковъ; отсюда граница идетъ по хребтамъ: Сайлюгемскому и Саянскому, до пограничнаго знака Сабина-Дабага. Вся пограничная линія съ Китайскою имперіею отъ

WWW.BLACKSEARCHER.RU

устья р. Нарыма до знака Сабана-Дабага, имѣетъ протяженія 1.000 верстъ.

2) Управленіе губерніею.

Высшее мѣстное начальство Томской губерніи есть главное управленіе Западной Сибири, которое находится въ г. Омскѣ. Оно состоитъ изъ генералъ-губернатора и совѣта. Обязанности главнаго управленія состоятъ: въ доставленіи нужныхъ разрѣшеній и блительномъ надзорѣ за правильнымъ и успѣшнымъ движеніемъ дѣлъ по всѣмъ подвѣдомственнымъ ему мѣстамъ.

Губернское управленіе. Въ Томской губерніи установлено частное и общее губернское управленіе. Къ первому принадлежатъ: губернское правленіе, казенная палата и губернскій судъ, завѣдывающій дѣлами гражданскими и уголовными; второе составляютъ Губернаторъ и совѣтъ. Въ совѣтѣ присутствуютъ: предсѣдатели трехъ частныхъ губернскихъ управленій и губернскій прокуроръ. Частное управленіе подчиняется общему губернскому, а общее главному управленію, Западной Сибири. Губернаторъ, какъ предсѣдатель губернскаго управленія имѣетъ въ губернскомъ совѣтѣ тѣ же права, какія генералъ губернаторъ въ совѣтѣ главнаго управленія, хотя и находится въ непосредственной зависимости отъ послѣдняго.

Томскій Гражданскій Губернаторъ, по званію своему, есть уже начальникъ Алтайскихъ горныхъ заводовъ. Онъ управляетъ губерніею на основаніи Сибирскаго учрежденія, а заводами, по особымъ постановленіямъ (относясь непосредственно къ Министру Финансовъ). Приписанные къ заводамъ крестьяне по дѣламъ судебнымъ и полицейскимъ вѣдаются въ присутственныхъ мѣстахъ губернскаго управленія, а въ порядкѣ хозяйственномъ подчиняются горному уставу. Въ заводскія имѣнія опредѣляются управители горныхъ отдѣленій, которыя имѣютъ равныя права съ отдѣльными засѣдателями по округамъ.

Окружное управленіе. Города и округи Томской губерніи имѣютъ свои разряды. Они дѣлятся на многолюдныя и малолюдныя. Первые имѣютъ общее и частное управленіе; послѣдніе только частное. Городовое управленіе общее составляютъ: полицмейстеръ или городничій, съ приставами, частное одни городничіе. Общее окружное управленіе составляетъ начальникъ округа и окружной совѣтъ. Въ совѣтѣ присутствуютъ городничій, окружный судья, земскій исправникъ, казначей, стряпчій и градскій глава. Частнымъ управленіемъ называются порознь присутственныя мѣста округа. Въ вѣденіи ихъ находятся управы волостныя и инородныя, а симъ послѣднимъ подчиняются старшины сельскіе и родовые.

WWW.BLACKSEARCHER.RU

Раздѣленіе губерніи. Томская губернія раздѣляется на 6 округовъ, изъ коихъ Томскій и Каинскій подчинены губернскому начальству, а остальные: Барнаульскій, Колыванскій, Бійскій и Кузнецкій, состоятъ въ вѣдомствѣ Алтайскихъ горныхъ заводовъ; каждый изъ упомянутыхъ округовъ дѣлится на волости.

3) Пространство.

а) Пространство земли, занимаемое Томскою губерніею, содержитъ въ себѣ 76,055,950 десятинъ, считая здѣсь 43,020,833 десятины казенной земли, принадлежащей Колывано – Воскресенскимъ горнымъ заводамъ.

б) Таблица подъ № 1 выражаетъ количество земли, занятой уѣздами въ десятинахъ.

4) Взглядъ на поверхность губерніи и на почву ея.

а) *Неровности мѣстности.* Восточную полосу Томской губерніи, прорѣзываютъ отрасли Саянскихъ горъ; а въ южной ея части лежитъ Малый или Русскій Алтай, соединяющійся въ верховьяхъ рѣки Бухтармы съ Большимъ или Эктагъ-Алтаемъ. Узломъ Малаго Алтая, можно принять Аргутскіе Бѣлки (*) въ которыхъ находится самая возвышенная точка здѣшняго края гора Бѣлуха. Отъ Аргутскихъ Бѣлковъ идутъ отрасли по разнымъ направленіямъ, а именно: 1) на сѣверъ и сѣверо-западъ, тянутся горы, подъ названіями Бѣлковъ: Холзунскихъ, Каиръ-Кулинскихъ, Тургусунскихъ, Ульбинскихъ, Коксинскихъ, Убинскихъ, Чарымскихъ, Теректайскихъ, Урусульскихъ, Ануйскихъ, Бащелакскихъ, Каргонскихъ и Тигирекскихъ. Отъ этихъ Бѣлковъ горы идутъ понижаясь, и на югѣ образуютъ нагорные берега рѣкъ: Бухтармы и Иртыша; на сѣверѣ они переходятъ въ волнистую мѣстность, и сливаются съ Кулундинскою степью; а на востокѣ упираются въ лѣвый берегъ рѣки Катуни. 2) На сѣверо-востокѣ отьверховій Катуни, до верховьевъ Чулышмана, идетъ Сайлюмскій хребетъ; отъ сего на сѣверо-западъ, тянутся Чуйскіе бѣлки, между Чуею и Аргутомъ; а отъ пика Муйле-ту (находящагося между верховьями Чулышмана и Чуи), въ сѣверо-западномъ же направленіи, проходитъ отрасль, подъ названіями Бѣлковъ: Курайскихъ, Айгулакскихъ, Сальджарскихъ и Телецкихъ; оконечность сихъ послѣднихъ называется Бѣлками Куртугольскими. Отъ Куртугольскихъ Бѣлковъ горы идутъ понижаясь

(*) Бѣлками называются тѣ изъ Алтайскихъ хребтовъ, которые покрыты вѣчными снѣгами или покрываются ими большую часть года.

WWW.BLACKSEARCHER.RU

такъ, что у соединенія рѣкъ: Би и Катуни образуютъ холмистую мѣстность. 3) Хребетъ Саянскій, идущій съ небольшими уклоненіями на сѣверъ отъ верховьевъ Чулышмана до пограничнаго знака Сабина-Дабага и составляющій естественную границу Россіи съ Китаемъ. Отъ него между рѣкою Біею, проходитъ хребетъ Абаканскій или Карлы-Ханъ, соединяющійся въ вершинахъ рѣки Мрасы съ хребтомъ Ала-тау, идущимъ въ сѣверномъ направленіи до вершинъ Томи; здѣсь, сгибаясь нѣсколько къ западу, Ала-тау идетъ до вершины рѣки Кіи, и составляетъ границу Западной Сибири съ восточной. Отсюда, понизившись достигаетъ Томскаго округа, гдѣ сливается съ равниною, Тундристыхъ болотъ, идущихъ до береговъ Ледовитаго моря. Отрасли Абаканскаго хребта, наполняютъ собою все пространство, между рѣками Обью и Томью; онѣ въ округѣ Бійскомъ и южной части Кузнецкаго, идутъ еще значительными высотами; но въ Барнаульскомъ и сѣверной части Кузнецкаго, теряются въ равнинахъ. 4) Въ южной части губерніи, Нарымскій хребетъ отрасль большаго Алтая, бросаетъ вѣтви, между рѣками: Бухтармой, Нарымомъ и Иртышемъ, извѣстные подъ названіемъ Бухтарминскихъ горъ.

Малый Алтай, Саянскій хребетъ и его отрасли, имѣютъ основаніемъ своимъ сплошные массы гранита, съ жилами кварца, налегающіе одна на другую, и изрѣдка перемѣшанные съ глейсомъ, аспидомъ, малахитомъ, яшмою, порфиромъ, зеленымъ камнемъ, магнитнымъ пескомъ и каменнымъ углемъ.

Высшія точки Алтайскихъ и Саянскихъ горъ, покрыты вомногихъ мѣстахъ вѣчными снѣгами, или состоятъ изъ обнаженныхъ каменныхъ россыпей и скалъ; но тѣ слои горъ, гдѣ растительность имѣетъ свою силу, поросли большею частію дремучими лѣсами, и въ особенности восточная полюса Бійскаго округа, отъ рѣки Катуни покрывается сплошною массою хвойнаго лѣса, называемаго Чернью. Эта же масса лѣса тянется по округамъ Кузнецкому и Томскому, покрывая тамъ Алатавскій хребетъ и его отрасли.

Вся горная система Томской губерніи, имѣетъ весьма крутые склоны, затрудняющіе даже подъемъ на верховыхъ лошадяхъ, чему еще болѣе препятствуютъ лѣса ее покрывающіе. Пути болѣе удобные для прохода, и то только съ вьючными лошадьми, находятся въ западной части; для движенія же войскъ хотя и малыми частями, почти нѣтъ удобныхъ сообщеній.

Изъ долинъ малаго Алтая примѣчательны:

1) По рѣкѣ Чуѣ: Чуйская (соленая степь) и Курайская. Первая есть самая обширная во всемъ Русскомъ Алтаѣ. Она имѣетъ протя-

WWW.BLACKSEARCHER.RU

женія въ длину 64, а въ ширину 43 версты; открыта, съ почвою дресвяною, и потому несмотря на обширность свою, представляетъ мало удобныхъ мѣстъ для хлѣбопашества; а можетъ только удовлетворять потребность кочевыхъ ея обитателей.

По теченію рѣки, 25-ю верстами ниже Чуйской долины, лежитъ Курайская степь, которая расположена своею длиною почти перпендикулярно къ рѣкѣ, на протяженіи 20 вер.; въ поперечникѣ, она имѣетъ около 12 вер.; долина эта открыта, наполнена богатыми луговыми мѣстами и пастбищами.

2) По рѣкѣ Катуни, долина Уймапская. Начинается отъ устья Кокъ-су, и тянется по обѣимъ сторонамъ Катуни до деревни Мульты, на разстояніи 37 вер. Эта долина на лѣвой сторонѣ Катуни имѣетъ ширины около 13 вер. и вся почти открыта, а на правой разширается только до 5 вер. и поросла густымъ хвойнымъ лѣсомъ. Она имѣетъ мало мѣстъ удобныхъ для хлѣбопашества; но за то богата луговыми мѣстами. На ней расположены деревни: Кокшинская, Уймань и Мульта (ниже Уймапская).

3) По рѣчкѣ Абаю (лѣвомъ притокѣ Кокъ-су) Абайская, лежитъ по обѣимъ сторонамъ рѣчки Абая и лѣвому берегу Кокъ-су. Длина ее 35 вер., ширина не превышаетъ 3 вер. На ней можно собирать богатыя жатвы хлѣба; а для скота имѣются привольныя луга.

4) Тюгрюкская находится въ вершинахъ рѣчки Тюгрюка (притокѣ Кокъ-су, слѣва), длины имѣетъ 20 вер., а ширины около 3 верстъ. Эта долина болотиста и усѣяна озерами, что дѣлаетъ ее во время лѣта непроходимою.

5) Берельская, начинается отъ устья рѣки Берела и тянется по правую сторону рѣки Бухтармы. Длиною около 8 вер., а ширина ее 3 вер. Эта долина имѣетъ почву удобную для хлѣбопашества и хорошія мѣста для пастбища; но бѣдна сѣнокосными лугами.

6) Чингизтайская лежитъ ниже Берельской по обѣимъ сторонамъ рѣки Бухтармы, она имѣетъ протяженія до 30 вер. Эта долина во многихъ мѣстахъ сжимается выдающимися мысами горъ, по вообще ширину ее можно положить отъ 1 до 10 вер. Она богата сѣнокосными лугами; а половина ее, лежащая по правую сторону рѣка, сверхъ того содержитъ поля удобныя для хлѣбопашества. По ней кочуютъ Киргизы Каганскаго юлюства и находится Каганскій пикетъ Чингизтайскій, расположенный на р. Чингизтайкѣ, впадающей въ Бухтарму.

7) Реки Колдыя и Ивы, протекаютъ по долинамъ, ширина кото-

WWW.BLACKSEARCHER.RU

шою частію лѣсомъ; но имѣютъ богатыя луговыя мѣста. Для хлѣбопашества же эти долины неудобны по ихъ болотистому грунту.

б) *Равнины и низменныя мѣста*, составляютъ всю сѣверо-западную часть губерніи; съ удаленіемъ на югъ онѣ примѣтно изчезаютъ между горными вѣтвями, Русскаго Алтая; въ округахъ: Томскомъ и Колыванскомъ онѣ доходятъ до главнаго Иркутскаго тракта. Въ Каинскомъ болѣе лежатъ въ полосѣ Барабинской, въ окрестностяхъ озера Чановъ и озеръ, съ нимъ сосѣдственныхъ; полоса сія имѣетъ направленіе съ запада на востокъ, между берегомъ р. Оми и предѣлами Омскаго и Колыванскаго округовъ. Въ прочихъ же округахъ Томской губ. находятся таковыя, только около р. Оби, ея притоковъ и въ окрестностяхъ озеръ, гдѣ мѣста болѣе луговыя и болотистыя.

Высокія мѣста въ округахъ:

Въ Томскомъ, окрестности деревни Проскоковой, правый берегъ Томи, между селами: Семилужнымъ и Турунтаевымъ, верховья рѣкъ, Яи, Кіи и Урюпа, окрестности деревни Колыонской, южная часть Боготольской и вся Дмитріевская волость.

Въ Каинскомъ между селомъ Вознесенскимъ и г. Каинскомъ; оба берега р. Оми ниже Каинска, берега р. Тартаса, и между станціями: Овчинниковой и Тырышкиной.

Въ Колыванскомъ, правый берегъ р. Берди и лѣвый р. Ини, окрестности деревень: Агафоновой, Вассиной и Гутовой, горы Бугатакскія и сопка Булантова, лежащая между деревнями: Дергоусихой и Пеньковой (Кузнецкаго округа).

Въ Барнаульскомъ, между правымъ берегомъ р. Оби, и почтовымъ трактомъ изъ г. Томска чрезъ Ганюшкино зимовье въ Барнаулъ и чрезъ д. Петрову въ Бійскъ; оба берега рѣки Оби и правый берегъ р. Чумыша.

Въ Бійскомъ, все пространство отъ горъ Абаканскихъ и Салюгемскихъ на западъ между Телецкимъ озеромъ, Біей, Чуей, Аргутомъ Катунью, Обью до рѣки Чарыма; Нарымомъ, Бухтармой и Иртышемъ до устья Убы и истоковъ Алея, состоитъ изъ возвышенныхъ гористыхъ мѣстъ, частію покрытыхъ вѣчными снѣгами; къ симъ послѣднимъ принадлежатъ Бѣлки: Аргутскія, Чуйскія, Теректайскія, Чарымскія, часть Ануйскихъ, Колзунскихъ, Тургусунскихъ и другихъ.

Въ Кузнецкомъ, хребты горъ дающіе начало рѣкамъ: Томи, Мрасѣ, Кондомѣ, Чумышу, Берди и многимъ другимъ рѣчкамъ; окрестности г. Кузнецка и волости Уксунайской, между деревнями: Карагайлинской

WWW.BLACKSEARCHER.RU

и Салаирской, близь деревни Оринчевой-гора Копна, горы Каракинскія, около деревни Караканской и горы Листвяжной мысъ, близь д. Тарадановой.

Примѣчаніе. Изъ вышеописанныхъ мѣстъ Томской губерніи, есть такіе пункты, которые по своей высотѣ заслуживаютъ особеннаго замѣчанія, именно:

1) Катунскіе столбы, или два ледяныхъ пика въ Аргутскихъ Бѣлкахъ, называемые Бѣлухами, занимаютъ первое мѣсто въ Русскомъ-Алтаѣ; они возвышаются надъ уровнемъ моря до 12,625 парижскихъ футовъ.

2) Подобныя же Бѣлухи: Аласъ-ту или Іикъ-ту, и Ирбисъ-ту, лежащія на Чуйскихъ Бѣлкахъ, простираются до 11,100 парижскихъ футовъ.

3) Снѣжная сопка Муйле-ту, на хребтѣ Сайлюгемскомъ, въ истокахъ р. Башкауса достигаетъ 10,636 парижскихъ футовъ.

4) Отрасль Саянскаго хребта, Танди Шсари, противъ озера Джувлу-куль, восходитъ отъ 8,701 до 10,695 парижскихъ футовъ.

5) Саянскій хребетъ, между истоками Бомъ-Кемчика (въ Енисей) и Чульчи въ Чулышманъ простирается отъ 8,822 до 9,500 парижскихъ футовъ.

6) Два снѣжные пика на хребтѣ Абаканскомъ, въ истокахъ малаго Абакана и Чульчи поднимаются до 9,950 парижскихъ футовъ.

7) Хребты Курайскій и Агулакскій, между р. Чуей и Чулышманомъ, возвышаются отъ 7,309 до 8,117 парижскихъ футовъ.

8) Бѣлки Теректайскіе между рѣками Катунью и Урусуломъ, простираются отъ 6,860 до 8,050 парижскихъ футовъ.

9) Бѣлки Чарымскіе, отъ 4,743 до 7,184 парижскихъ футовъ, Каксинскіе и Холзунскіе отъ 5,813 до 7,515 парижскихъ футовъ; Тургусунскіе, Ульбинскіе, Убинскіе, Коргонскіе и Тигирекскіе отъ 5,150 до 7,095 парижскихъ футовъ.

10) Хребетъ Бухтарминскій, возвышается отъ 4,400 до 5,300 парижскихъ футовъ.

11) Синяя Сопка, въ Колыванскомъ хребтѣ, имѣетъ высоту 2,814 парижскихъ футовъ надъ уровнемъ моря.

12) Южный конецъ озера Телецкаго, достигаетъ 16,774 парижскихъ футовъ.

13) Колыванскій заводъ 1,404 парижскихъ футовъ.

14) Крѣпость Бухтарминская 12,422 парижскихъ футовъ.

15) Рудникъ Змѣиногорскій 1201 парижскихъ футовъ.

16) Городъ Усть-Каменогорскъ 10,954 парижскихъ футовъ.

WWW.BLACKSEARCHER.RU

17) Городъ Бійскъ 700 парижскихъ футовъ.
18) Городъ Каинскъ 535 парижскихъ футовъ.
19) Городъ Барнаулъ 370 парижскихъ футовъ.
20) Городъ Томскъ 260 парижскихъ футовъ.
21) Городъ Семиполатинскъ 2,508 парижскихъ футовъ.

5) Томская губернія въ гидрографическомъ отношеніи вообще.

Рѣки.

Томскую губернію можно причислить къ частямъ Сибири, наиболѣе изобилующимъ текучими и стоячими водами.

Всѣ рѣки и рѣчки, получившія свое начало въ Томской губерніи изъ горъ Алтайскихъ и Саянскихъ, составляютъ главную систему водъ, наводняющихъ почти всю западную сторону Сибири; различное же положеніе упомянутыхъ хребтовъ и вѣтвей ихъ, опредѣлило и направленіе теченія рѣкъ въ различныя стороны, почему однѣ изъ нихъ впадаютъ въ рѣку Иртышъ, а другія, равно и сія послѣдняя наполняютъ Обь, посредствомъ которой всѣ воды Западной Сибири изливаются въ Тобольской губ. чрезъ Обскую губу, въ Ледовитое море.

Рѣкъ важныхъ въ промышленномъ отношеніи очень мало; только по рѣкамъ Оби, Иртышу, Томи и Чулыму ходятъ суда и барки, какъ казенныя, такъ и частныя; грузъ состоитъ большею частію изъ соли, спирта и мѣдной монеты; прочія же рѣки Томской губ. частію по незначительной величинѣ своей, частію же по быстротѣ теченія во все не судоходны, и только служатъ для сплава въ плотахъ строеваго и мѣлкаго лѣса.

Разсматривая воды Томской губерніи въ военномъ отношеніи, должно замѣтить, что въ случаѣ передвиженія войскъ, чрезъ главныя рѣки, можно встрѣтить затрудненіе за неимѣніемъ мостовъ и по малому числу паромовъ, особенно весною и осенью, когда долины горныхъ рѣкъ, затопляются водою и покрываются льдомъ, а послѣ убыли воды дѣлаются вязкими, топкими на долгое время и потому не удобопроходимыми; въ остальное же время года, какъ берега, такъ и долины рѣкъ, переправамъ препятствовать не могутъ, исключая гористыхъ мѣстъ южной и юго-восточной частей губерніи.

Доставка провіанта и другихъ военныхъ потребностей водою можетъ производиться съ большою удобностію только при полноводіи.

Всѣ воды Томской губерніи, вреднаго вліянія на здоровье квартирующихъ войскъ не имѣютъ; въ юго-восточной же части ее большая часть озеръ, имѣютъ воду совершенно годную къ употребленію.

WWW.BLACKSEARCHER.RU

Естественная система водъ.

Рѣки, составляющія Обь и впадающія въ нихъ рѣчки.

Рѣка Обь (впадаетъ въ Ледовитое море).

Рѣка Бія.

Съ прав. стор.
- Р. Тулуй . . . . .
- — Тондошка
- — Лебедь. . . . .
- — Уймень
- — Шпа
- — Куютъ
- — Нинія
- — Больш. Бектемиръ.

Съ прав. стороны.
- Рѣч. Адла.

Съ лѣвой стороны.
- Рѣч. Садра.
- — Бома.

Съ лѣвой стороны.
- Р. Ягачъ. . . . . (Съ правой стороны. Рѣч. Кузя.)
- — Ныжа. (— Уймень.)
- — Копша.

Рѣка Катунь.

Съ правой стороны.
- Рѣк. Б. и М. Кургашъ
- Рѣч. Тургень-су.
- — Зайчиха.
- — Озерная.
- — Большая.
- — Аргутъ . . . . .
- — Ак-кемъ.
- — Кучурла.

Съ прав. стор.
- Рѣч. Тополевка
- — Умыръ.
- — Шагла.

Съ прав. стор.
- Рѣч Звончиха
- — Игнашиха
- — Самака.

Съ лѣв. сторон.
- Рѣч. Кокса.
- — Кулагашъ.
- — Каиръ.
- — Буртулдакъ.

Съ лѣв. стор.
- Рѣч. Бѣлая.
- — Ямануш ка
- — Корегамъ.

- — Мульша.
- — Околъ.
- — Сугашъ.
- — Зайчиха.
- — Козлушка.

Рѣка Нинія.

- Рѣк. Нинія.
- Рѣч. Эйлягушъ.
- — Кодришъ.
- Рѣк. Чуя . . . . .
- Рѣч. Сумульпа.
- — Найма.
- — Пша.

Съ прав. стр.
- Рѣч. Бугузунъ
- — Чибитъ.
- — Айгулакъ.

Съ лѣвой стороны.
- Рѣч. Чаганъ-Мургазы.
- — — Узунъ.

WWW.BLACKSEARCHER.RU

Рѣки и рѣчки, впадающія въ Обь.

Рѣка Обь (впадаетъ въ Ледовитое море).

Съ прав. стор.

Рѣч. Челуговка — Съ прав. стор. Рѣч. Шубинка. / Съ лѣв. стор. м. Челуговка. (Сухая.)

Рѣч. Большая.
— Лосиха.
— Притыка.
— Черешманка.
— Чумышъ. . . . Съ правой стороны. Рѣч. Еловка.
— Нія.
— Верх. Сузунъ.
— Ниж. ——
— Чултомиха.
— Чепесъ.

Рѣк. Б. Караканъ. Съ пр. стор. — Рѣч. Плоская. / — м. Караканъ

Рѣч. Бердь . . . . Съ прав. стор. — Рѣч. Коенъ. / — Элбашъ. / — Икъ (Съ прав. стороны.)

Проект.

WWW.BLACKSEARCHER.RU

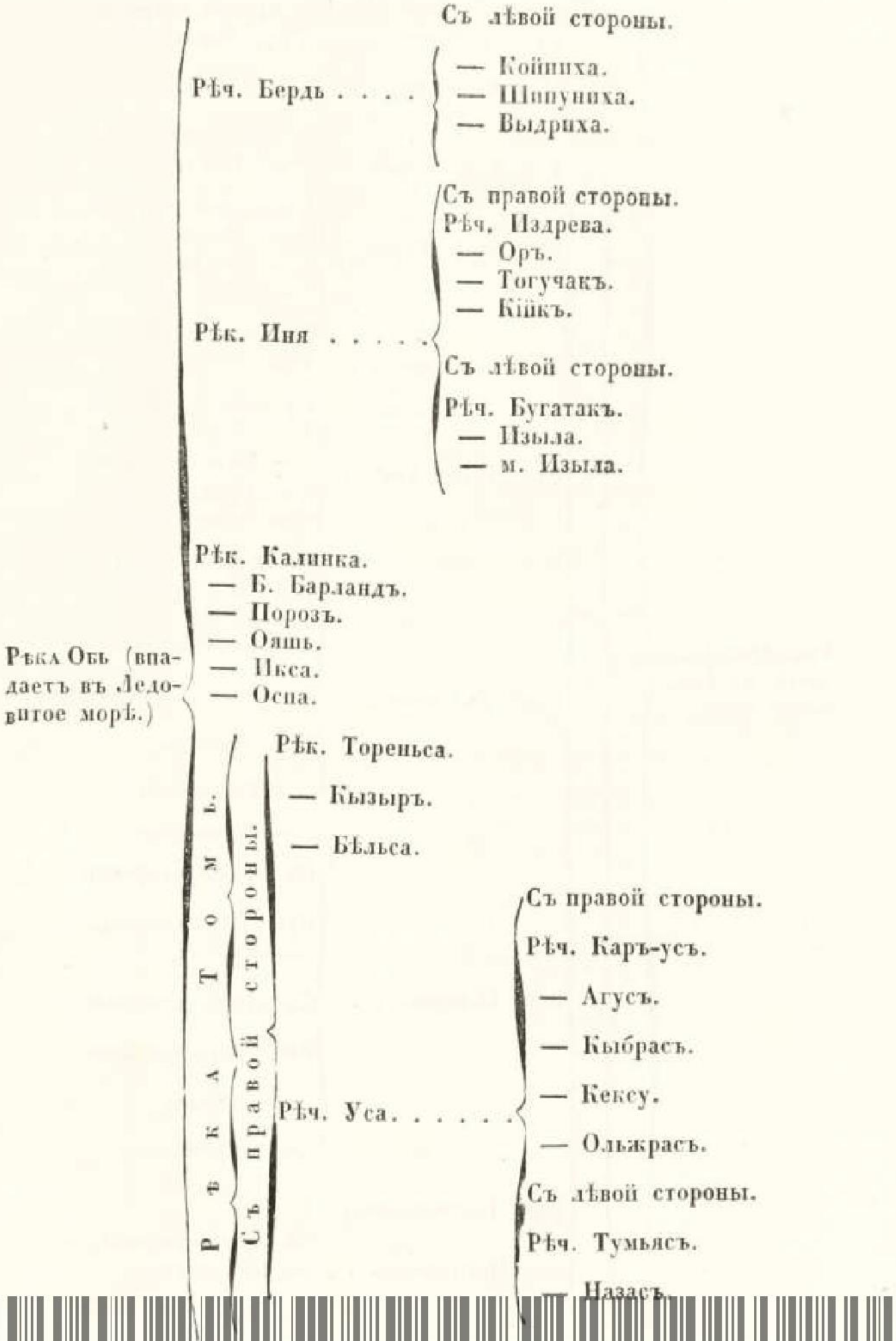

WWW.BLACKSEARCHER.RU

Съ правой стороны.
Рѣч. Тутуясъ . . . Рѣч. Баранъ-засъ.

Рѣч Абашева.

Съ прав. стороны.
Рѣч. Вер. Терси . . Рѣч. Маганакова.

Рѣч. Сред. Терси . . Съ правой стороны.
Рѣч. Ивановка.
— Красная.
— Крестовка.

Съ лѣвой стороны.
Рѣч. Терсикъ . . . Рѣч. Маганакова.

Рѣк. Ниж. Терси. . Съ правой стороны.
Рѣч. Верх. Пизасъ.
— Ниж. Пизасъ.
Съ лѣвой стороны.
Рѣч. Икчелбакъ.

Рѣк. Тайдаосъ . . Съ правой стороны.
Рѣч. Улу-Мунда.
— Кучу-Мунда.
Съ лѣвой стороны.
Рѣч. Аязасъ.
— Баень-засъ.
— Саень-Засъ.

Рѣк. Осинова . . . Съ правой стороны.
Рѣч. Бѣл. Осинова.
— Крутая.
Съ лѣвой стороны.
Рѣч. Чер. Осинова.
— Аттела.
— м. Осинова.

Рѣк. Промышлена.

Съ прав. стороны.
— Чеснокова . . . — Кедровка.

WWW.BLACKSEARCHER.RU

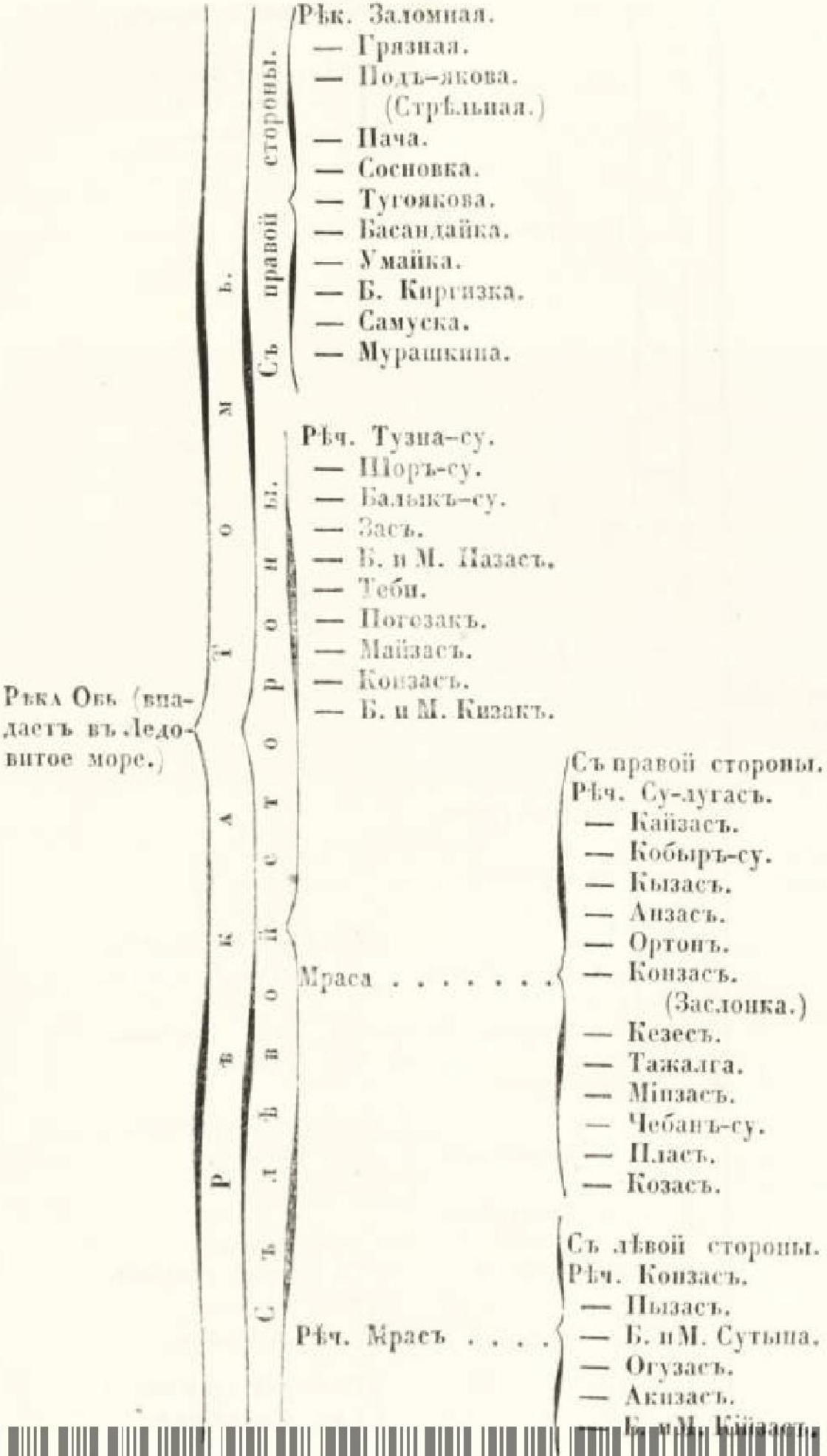

WWW.BLACKSEARCHER.RU

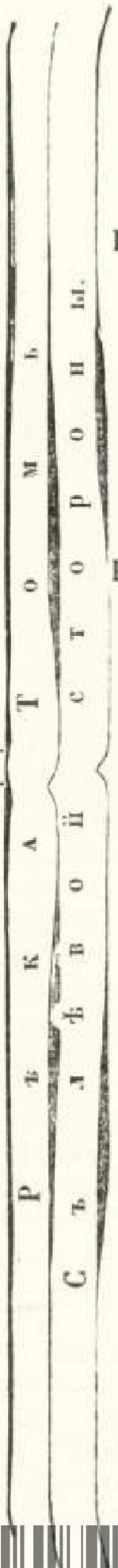

Рѣка Обь (впадаетъ въ Ледотое море.)

Кондома . . . . . Съ прав. стороны.
Рѣч. Комнаджи.
— Верх. Тюльбесъ.
— Шальшь.
— Урушь.
— Кыстопъ.
— Кымзесъ.
— Каазъ.
— Б. Тюльбесъ.
— Тешь.
— Калтанъ.
Съ лѣвой стороны.
Рѣч. Атъ-Якпа.
(Зыиджи.)

Съ лѣвой стороны.
Рѣч. Аба. . . . . Рѣч. Шарапъ.

— Усатъ . . . . Съ прав. стороны.
Рѣч. Тушманичиха.
Съ лѣвой стороны.
— Верх. Пыхта.
Рѣч. Кыргай.

— Нарыкъ.
— Бушгуранъ.
(Угробъ.)
— Мушгатъ.

Съ правой стороны.
— Сѣв. Унъга . . Рѣч. Полуд. Унъга.

— Курусъ-Искитимъ. Съ лѣвой стороны.
Рѣч. Топкая.

Съ лѣвой стороны.
— Стрѣльная . . Рѣч. Каменка.

— Искитимъ.

— Лебяжья . . . Съ правой стороны.
Рѣч. Ача.
— Сосновая.
Съ лѣвой стороны.
Рѣч. Кондерепъ.

WWW.BLACKSEARCHER.RU

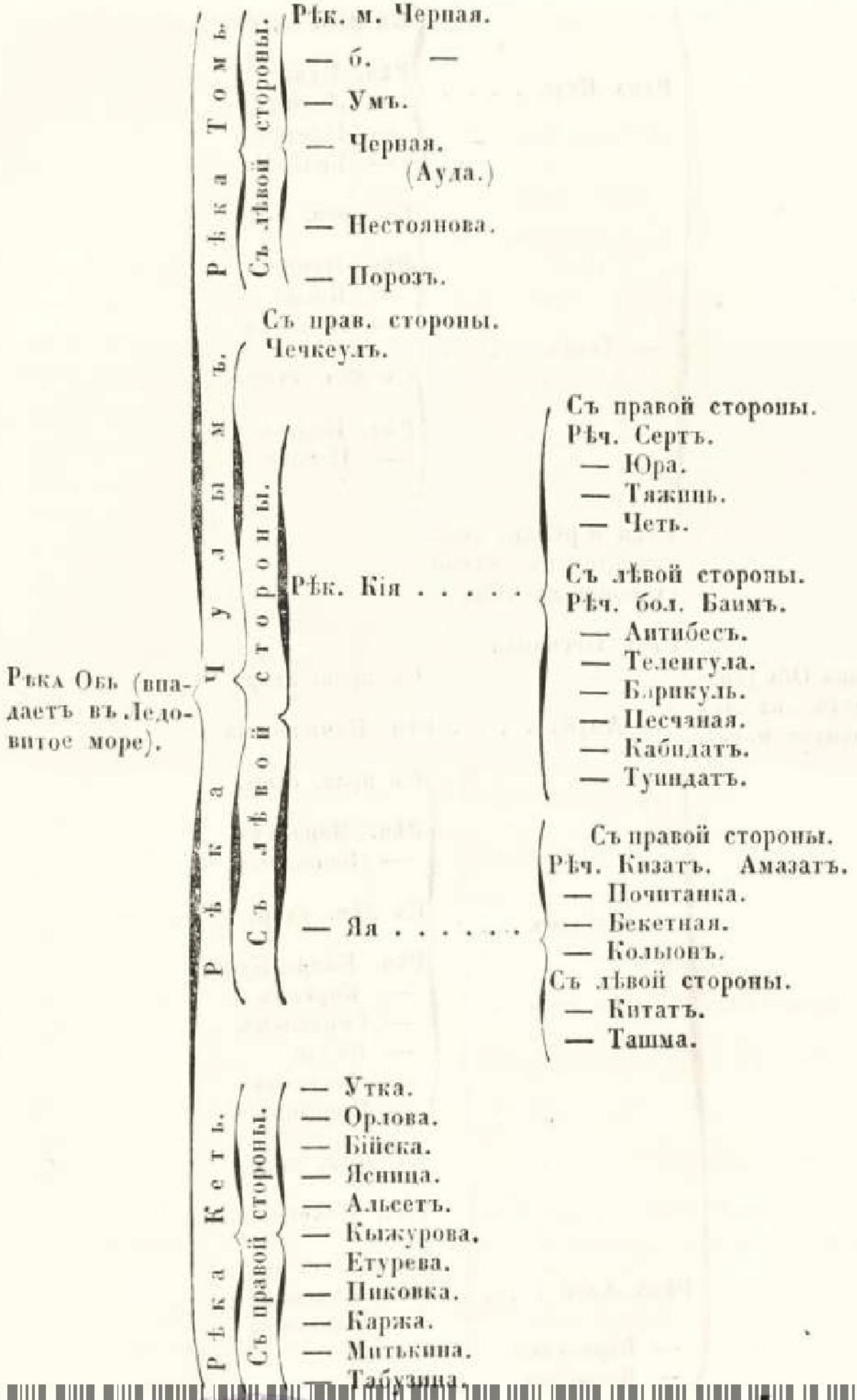

WWW.BLACKSEARCHER.RU

- Рѣка Обь (впадаетъ въ Ледовитое море).
  - Рѣка Кеть . . . .
    - Съ лѣв. стор.
    - Рѣч. Утка
    - — Лисица
    - — Плотка
    - — Большая
  - — Тымъ. . . . .
    - Съ прав. стор.
    - Рѣч. Напасъ
    - — Кига
    - — Нападка
    - Съ лѣв. стор.
    - Рѣч. Паджа
    - — Негота
  - Рѣки и рѣчки, впадающія съ лѣвой стороны въ Обь.
  - Рѣка Песчаная
  - — Ануй. . . . .
    - Съ прав. стор.
    - Рѣч. Камышенка
  - — Чарымъ . . .
    - Съ прав. стор.
    - Рѣч. Маралуха
    - — Бащелакъ
    - Съ лѣв. стор.
    - Рѣч. Каиръ-Кумъ
    - — Коргонъ
    - — Сентелекъ
    - — Бѣлая
    - — Локтевка
    - — Порозина
  - Рѣка Алей . . . .
    - Съ прав. стор.
    - Рѣч. Поперешная
    - Съ лѣв. стор.
    - Рѣч. Каменка
    - — Золотушка
  - — Барнаулка
  - — Касмолка

WWW.BLACKSEARCHER.RU

Рѣка Алеусъ
— Орла
— Шарипъ
— Ирмень

Съ лѣв. стор.

— Бол. Тула. . Рѣч. Мал. Тула

Съ прав. стор.

— Чаусъ . . . . Рѣч. Чикъ
— Вьюнъ
— Кинда

Съ прав. стор.

— Артамъ . . . Рѣч. Кумловка
— Шегашка . . — Бакса Съ прав. стор.

Рѣч. Тоя

Съ лѣв. стор.

— Чая . . . . . Рѣч. Иска
— Инкина
— Чигара
— Парабель

Рѣка Обь (впадаетъ въ Ледовитое море).

— Васюганъ . .

Съ прав. стор.

Рѣч. Нюрылка
— Чижарка

Съ лѣв. стор.

Рѣч. Канылка
— Пуролка

Рѣка Иртышъ (верхній).

Съ прав. стор. Съ лѣв. стор.

Рѣч. Крапъ . . Рѣч. Куку-Булак.

— Бурчумъ

Съ лѣв. стор.

— Коба . . Рѣч. Акъ-Коба.
— Белезекъ . — Арасанъ-Коба

— Алкабенъ
— Кальджиръ
— Токыръ

WWW.BLACKSEARCHER.RU

WWW.BLACKSEARCHER.RU

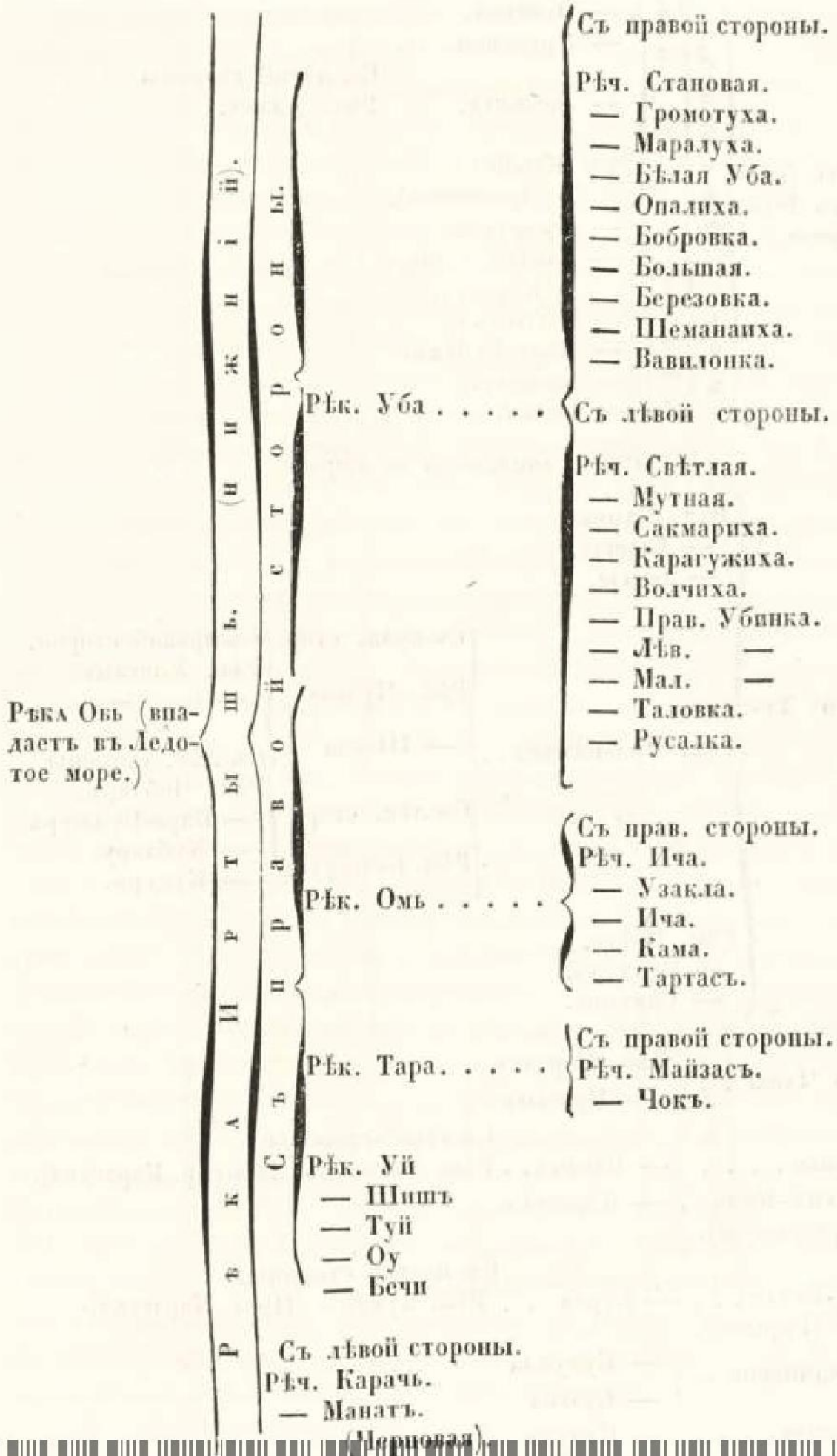

WWW.BLACKSEARCHER.RU

Рѣка Обь (впадаетъ въ Ледовитое море.) — Рѣка Иртышъ. — лѣвой стороны.
— Огневка.
— Урунская. . .
— Лебяжья.
Съ лѣвой стороны. Рѣч. Уланъ.
Рѣч. Канай (Дресвянка).
— Джартасъ
— Бантай - ляк-Кара-су.
— Кызылъ-су
— Чаръ-Губанъ.
— Ащи-су.
— Бѣлая.

Рѣки, впадающія въ озера.

Въ озеро Телецкое.
Рѣч. Каммы.
— Кыште.
— Кыгы.
Рѣг. Чулышманъ. .
Съ прав. стор. Рѣк. Чульча
Съ правой сторон. Рѣк. Улаганъ.
— м. —
— Шавла
Съ лѣв. стороны. Рѣк. Чебларъ.
Съ лѣв. стор. Рѣк. Башкаусъ
— Кара-Кулжуръ
— Кубадру.
— Кукури.
Рѣк. Чійли.
— Кулдуръ.
— Самышь.

Въ озеро Чаны . . Рѣк. Каргатъ, — Чулымъ

Съ лѣвой стороны.
— Каряжье . . . . — Баганъ. . Рѣк. Баганскъ (Прот. р. Карасука).
— Куржунъ-Куль (Карасукское). . — Карасукъ.

Съ правой стороны.
— Яджь-Булатъ . . (Горькое). — Бурла . . Рѣк. Чуманъ. (Прот. Карасука).
— Кулундинское . — Кулунда, — Суэтка
— Кучукское. . . . — Кучукъ

WWW.BLACKSEARCHER.RU

Изъ выше исчисленныхъ рѣкъ и рѣчекъ, орошающихъ Томскую губернію, особеннаго вниманія заслуживаютъ слѣдующія:

1) *Рѣка Обь* получаетъ начало въ Бійскомъ округѣ, отъ соединенія рѣкъ: Би и Катуни (12-ю верстами ниже города Бійска). Она отъ соединенія этихъ двухъ рѣкъ течетъ съ большою быстротою около 85-ти верстъ до устья р. Чарыма, проходя по узкой долинѣ въ крутыхъ берегахъ, изъ которыхъ правый весь покрытъ боромъ до г. Барнаула. Отъ устья Чарыма, Обь поворачиваетъ на сѣверъ до села Бѣлоярскаго, потомъ принимаетъ направленіе сѣверо-западное до границы Колыванскаго округа (до деревни Крутихи), гдѣ течетъ извилисто, по широкой долинѣ, изобильной озерами, протоками и лугами. Отъ Крутихи, Обь круто поворачиваетъ на сѣверо-востокъ и течетъ между возвышенными берегами, покрытыми хвойнымъ и березовымъ лѣсами до устья рѣки Чулыма; далѣе, теченіе Оби принимаетъ исподволь направленіе къ сѣверо-западу, и наконецъ, ниже г. Нарыма входитъ въ Березовскій округъ Тобольской губерніи (*), гдѣ близъ села Самаровскаго соединяется съ рѣкою Иртышемъ.

Обь по Томской губерніи протекаетъ 1,200 верстъ, проходя округи: Бійскій, Барнаульскій, Колыванскій и Томскій. Ширина Оби отъ 350 до 720-ти саженъ, а въ островистыхъ мѣстахъ до 3-хъ верстъ. Глубина отъ 2-хъ до 15-ти саженъ. Дно сначала песчаное, далѣе песчано-иловатое, теченіе вообще быстрое. Берега крутые, отлогіе и низменные, а въ нѣкоторыхъ мѣстахъ высокіе и обрывистые, особенно гдѣ горы упираются въ рѣку. Они состоятъ изъ песчано-глинистаго и частію песчанаго грунта, поросшіе хвойнымъ и березовымъ лѣсами и изобилуютъ сѣнокосными лугами; верхнія части рѣки болѣе заселены и обработаны; но съ приближеніемъ къ границѣ Тобольской губерніи, населенность начинаетъ рѣдѣть и русскія селенія смѣняются кочующими инородцами, Остяками. На правомъ берегу Оби находится серебро-плавильный заводъ Барнаульскій, а при деревнѣ Горской, Томскаго, округа въ Бегородской волости, выстроенъ заводъ винокуренный, подъ названіемъ Керевскаго. Мостовъ ни гдѣ нѣтъ. Переправы на паромахъ находятся: 1-й, при деревнѣ Дубровиной, селахъ: 2-й, Кривощековскомъ 3-й, Берскомъ; деревняхъ: 4-й, Луговой, 5-й, Соколовой, 6-й, Аллакѣ 7-й, Меретской, 8-й, Гоньбиной, 9-й, Мыльниковой и 10-й, близъ вершины Оби, четырью верстами ниже-деревни Иконниковой. Пристани, при деревняхъ: Идоловой, Спиринои и г. Нарымѣ. По Оби ходятъ суда и барки

(*) Далѣе теченіе Оби, описано въ Тобольской губерніи.

WWW.BLACKSEARCHER.RU

различной величины и конструкціи, казенныя и частныя; первыя величиною отъ 15-ти до 26-ти саженъ длины и отъ 4-хъ до $6^1/_2$ ширины, съ грузомъ отъ $3^1/_2$ до $15^1/_2$ тысячъ пудовъ; а послѣднія величиною отъ 13-ти до 15-ти саженъ длины и отъ 8-ми до 10-ти въ ширину, съ локомъ отъ 8-ми до 10-ти веселъ на сторонѣ, вмѣщающія отъ 7-ми до 10-ти тысячъ пудовъ.

Обь образуетъ множество острововъ и около нихъ песчаные дюны, но они нисколько непрепятствуютъ свободному ходу судовъ, ибо фарватеръ рѣки во все время плаванія глубокъ и значительной ширины. Рѣка вскрывается въ началѣ апрѣля, а замерзаетъ во второй половинѣ октября.

2) *Рѣка Иртышъ.* (*) Беретъ свое начало въ предѣлахъ Китайскаго государства изъ высочайшаго Пика *Кара-дынъ*, лежащаго въ узлѣ хребта Эктахъ-Алтая съ большимъ Алтаемъ или Богдо. Имѣя главное направленіе на западъ и на протяженіи 700 верстъ, принявъ въ себя съ правой стороны нѣсколько значительныхъ рѣкъ, течетъ подъ названіемъ верхняго или Чернаго-Иртыша до впаденія въ озеро Норъ-Зайсанъ. По выходѣ изъ Норъ-Зайсана, Иртышъ (нижній) поворачиваетъ на сѣверъ, протекая около 300 верстъ весьма извилисто по долинѣ между хребтовъ: Курчумскаго, Нарымскаго и Калбинскаго, образуя своимъ теченіемъ отъ устья рѣчки Каинды до устья Нарыма, естественную границу Россійской Имперіи съ Китайскою. Отсюда Иртышъ круто поворачиваетъ на сѣверо-западъ, отдѣляя собою Томскую губернію отъ Киргизской степи, и будучи сжатъ крутыми и утесистыми берегами горъ Калбинскихъ и Усть-Каменогорскихъ, протекаетъ съ великою быстротою, усиливаемою напоромъ рѣки Бухтармы, и льется въ этомъ направленіи 200 вер. до г. Усть-Каменогорска; далѣе же оный постепенно разширяется въ своихъ берегахъ и, перемѣняя направленіе течетъ съ меньшею быстротою по широкому ложу до редута Грачевскаго, откуда склоняется нѣсколько на сѣверъ, и при форпостѣ Коряковскомъ вступаетъ въ границы Тобольской губерніи (**), въ коей за селомъ Самаровскимъ впадаетъ въ рѣку Обь.

Длина Иртыша по Томской губерніи простирается, 660 верстъ, ширина отъ 100 до 480 саженъ. Глубина отъ 1-й до 3-хъ саженей. Дно песчаное и частію каменистое. Теченіе быстрое, особенно въ

(*) Отъ истоковъ верхняго Иртыша до озера Норъ-Зайсана Иртышъ извѣстенъ только по разсказамъ туземцовъ и русскихъ промышленниковъ.

(**) Продолженіе теченія Иртыша смотри въ описаніи Тобольской губерніи.

WWW.BLACKSEARCHER.RU

городахъ. Берега по выходѣ изъ Поръ-Зайсана низменные и песчано-глинистые; между крѣпостью Бухтарминскою и г. Усть-Каменогорскомъ высокіе и каменно-утесистые; далѣе песчаные и песчано-глинистые, поросшіе сосновымъ и таловымъ лѣсами и, изобилующіе обширными сѣнокосными лугами.

Переправы на паромахъ находятся: 1-й, при г. Усть-Каменогорскѣ, 2-я, при форпостѣ Шульбинскомъ, 3-я, въ г. Семипалатинскѣ и 4-я, при форпостѣ Семіярскомъ.

Мостовъ, равно и мѣстъ удобныхъ къ построенію ихъ, не имѣется.

По Иртышу ходятъ казенныя суда и барки различной величины и конструкціи, нагруженныя мукою, извѣстью и рудою; также сплавляется строевой и пильной лѣсъ, съ двухъ казенныхъ пильныхъ мельницъ (*) въ г. Омскъ, для необходимыхъ потребностей инженернаго вѣдомства и Сибирскаго Казачьяго войска. Отъ редута Вороньяго до пристани, имѣющейся въ 3-хъ верстахъ выше Усть-Каменогорска впередъ и обратно безпрерывно ходятъ во все лѣто 13-ть судовъ, принадлежащихъ горному вѣдомству: онѣ нагружаются въ Вороньемъ редутѣ рудою и сплавляются до пристани, откуда руда доставляется сухимъ путемъ въ Колывано-Воскресенскіе заводы. На баркахъ же доставляются извѣсть и алебастръ изъ редута Извѣстковскаго до г. Омска и Тобольска. Бродовъ и пороговъ ни гдѣ не встрѣчается. Острововъ и отмѣлей близъ оныхъ находится довольно, но они нисколько не препятствуютъ свободному ходу судовъ и барокъ, при хорошихъ лоцманахъ.

Пристани находятся: 1-я, при редутѣ Извѣстковомъ, 2-я, въ г. Семипалатинскѣ, 3-я, въ 3-хъ верстахъ выше г. Усть-Каменогорска и 4-я, при редутѣ Вороньемъ.

Иртышъ вскрывается въ послѣднихъ числахъ апрѣля, а иногда въ началѣ мая, послѣ котораго вскорѣ бываетъ разливъ воды по низкимъ и сѣнокоснымъ мѣстамъ, простирающійся въ ширину отъ 1-й до 12-ти верстъ; разливъ этотъ бываетъ не одинаковъ и не каждогодно; иногда онъ не обширенъ и непродолжителенъ, и прибрежнымъ жителямъ не причиняетъ никакого убытка, но когда, во время зимы, наноситъ много снѣгу, на окрестности рѣки, и весною отъ таянія этого снѣга вода поднимается такъ высоко, что затоп-

(*) Одна изъ этихъ мѣльницъ принадлежитъ казачьему войску и находится въ 3-хъ верстахъ отъ редута Озернаго, на дорогѣ въ г. Семипалатинскъ, а другая въ 8-ми по дорогѣ въ Усть-Каменогорскъ и извѣстная нынѣ подъ названіемъ Новой-деревни.

WWW.BLACKSEARCHER.RU

ляетъ всю долину и нѣкоторыя части городовъ, форпостовъ и редутовъ, расположенныхъ на правомъ берегу, тогда продолжительное возвышеніе и отливъ воды значительно портятъ строенія; но таковое возвышеніе воды бываетъ весьма рѣдко.

3) *Рѣка Томь* беретъ свое начало въ Кузнецкомъ округѣ, съ западной стороны горъ Абаканскихъ или Карлыгана, служащихъ раздѣломъ бассейна рѣкъ Оби и Енисея; она имѣетъ направленіе сначала западное до г. Кузнецка, откуда устремляется на сѣверъ до рѣчки Осиновой, далѣе поворачиваетъ на сѣверо-западъ до деревни Усть-Иткульской, и наконецъ течетъ на сѣверъ до впаденія своего въ Обь.

Длина Томи 680 верстъ, ширина отъ 20 до 300 саженъ. Глубина отъ $^1/_2$ до $5^1/_2$ саженъ, а въ полноводіе доходитъ до 7-ми и болѣе саженъ.

Дно каменисто-песчаное. Теченіе довольно быстрое, преимущественно во время весны и сильныхъ дождей. Берега имѣетъ большею частію возвышенные, во многихъ же мѣстахъ крутые, скалистые и обрывистые (*). Почва береговъ песчано-глинистая и частію каменистая; мѣстами же покрыта сѣнокосными лугами и болотами, поросшими рѣдкимъ березовымъ лѣсомъ.

Нижнія части Томи населены и обработаны; а верхнія покрыты лѣсами, въ которыхъ обитаютъ кочующія инородцы.

Мостовъ чрезъ нее ни гдѣ нѣтъ, равно и мѣстъ удобныхъ къ устроенію ихъ. Пристаней двѣ: 1-я, при г. Томскѣ, а 2-я, при г. Кузнецкѣ.

Переправы на паромахъ находятся: 1-я, въ 2-хъ верстахъ выше г. Кузнецка, 2-я, при селѣ Христорожественскомъ, 3-я, при с. Ильинскомъ 4-я, при д. Лачиновой, 5-я Антоновой, 6-я, при с. Верхнепомскомъ, 7-я, при д. Змѣинкѣ, 8-я, при с. Ярскомъ и 9-я, при г. Томскѣ. Броды въ лѣтнее время при д. Каюковой и Атамановой, глубиною отъ $1^1/_2$-хъ до 2-хъ аршинъ. Въ 20-ти верстахъ ниже д. Терехиной на Томи, имѣется порогъ, извѣстный подъ названіемъ Шальнаго, но онъ по незначительной своей величинѣ непредставляетъ большихъ затрудненій, для прохода судовъ и плотовъ. Вблизи д. Фоминой лежитъ подводный камень, называемый Буришъ, который

(*) Въ Томскомъ округѣ, при д. Писаной и устьѣ рѣки того же названія, на правомъ берегу рѣки Томи находится, каменно-скалистый берегъ, жителями именуемый Писанный камень, на коемъ древними обитателями этой страны выбито изображеніе людей, разныхъ звѣрей и птицъ, которое надо полагать служило имъ условнымъ знакомъ, или границею между ихъ племенами.

WWW.BLACKSEARCHER.RU

въ малую воду бываетъ открытъ, а потому не можетъ быть вреденъ плывущимъ судамъ и плотамъ, при достаточномъ числѣ людей на нихъ; въ полноводіе же нѣсколько опасенъ, будучи закрытъ водою. Острововъ и мѣлей весьма довольно; они во время разлитія воды покрываются ею, и при быстромъ теченіи рѣки затрудняютъ плаваніе. По нижней части рѣки Томи отъ г. Томска впередъ и обратно ходятъ различной величины и конструкціи суда, купеческія и казенныя; первыя нагружаются при Томскѣ чаемъ, различными товарами и издѣліями, слѣдующими изъ Китая и Восточной Сибири въ Тобольскъ и Россію на Нижегородскую ярморку; онѣ отъ Тобольска въ малую воду идутъ только до д. Кутарбитской, близъ которой выгружаютъ всѣ товары и отправляютъ ихъ далѣе сухимъ путемъ; въ большую же воду слѣдуютъ до г. Тюмени, а отъ него также сухимъ путемъ; казенныя же суда при городахъ Тарѣ и Тобольскѣ нагружаются спиртомъ и водкою, и сплавляются внизъ по Иртышу и вверхъ по Оби и Томи до г. Томска, отсюда по верхней части Томи до г. Кузнецка судоходство производится только въ полую воду.

Томь разливается весною отъ 300 саженъ до 5-ти верстъ, вскрывается во второй половинѣ апрѣля, а замерзаетъ въ послѣднихъ числахъ октября.

4) *Рѣка Катунь*, быстротою водъ отличающаяся отъ всѣхъ большихъ рѣкъ Алтая, стекаетъ съ южной покатости горы Бѣлухи; она, до принятія въ себя рѣки Аргута, на протяженіи 168-ми верстъ, теченіемъ своимъ описываетъ совершенный эллипсисъ, расположенный большою осью съ юго-востока на сѣверо-западъ; отсюда до соединенія съ Біею, течетъ почти прямо на сѣверъ.

Длина ея 630 верстъ. Ширина отъ 4-хъ до 150-ти саженъ, а глубина отъ $^1/_2$ до 2-хъ саженъ. Теченіе ея чрезвычайно быстро, особенно въ верховьяхъ и въ мѣстахъ, гдѣ болѣе или менѣе сжимается она горно-утесистыми берегами, въ долинахъ же течетъ она медленнѣе и образуетъ острова. Судоходство по Катуни во все не возможно, по причинѣ острововъ, подводныхъ камней, утесистыхъ береговъ и быстраго паденія; притокъ ея съ лѣвой стороны р. Камзала, въ 100 саженяхъ отъ своего устья образуетъ водопадъ, высотою въ 12-ть саженъ.

Переправы бываютъ большею частію на лолкахъ, которыя находятся: 1-я, при устьѣ рѣчки Тихой, 2-я, при устьѣ рѣчки Зеленки, 3-я, при селеніяхъ: большаго и малаго Уймана, 4-я, 12-ю верстами ниже устья рѣки Аргута, 5-я, при устьѣ рѣки Улегома (Корть-Кечу)

WWW.BLACKSEARCHER.RU

6-я, нѣсколько ниже устья рѣчки Каинчи, 7-я 4-ю верстами ниже устья рѣчки Уруктувой, 8-я, ниже устья рѣчки Шамалы, 9-я, при д. Чергачакской на паромахъ, 10-я, при д. Сроски и 11-я, при устьѣ Катуни съ Біею. Дно каменистое и песчаное. Берега возвышенные, скалистые, каменистые и частію отлогіе, поросшіе болѣе хвойными лѣсами; мало населены и обработаны; они имѣютъ грунтъ песчано-глинистый и каменистый. Долина Катунская изобильна богатыми пастбищами и питательными солонцами, сѣнокосными лугами и угодьями для хлѣбопашества. Весною Катунь выходитъ изъ береговъ и затопляетъ всѣ низменныя и сѣнокосныя мѣста; вскрытіе воды бываетъ въ началѣ апрѣля, а замерзаетъ она въ октябрѣ и то помѣстно: самыя быстрыя мѣста во все не замерзаютъ.

5) *Рѣка Бія.* Выходитъ изъ западнаго конца озера Телецкаго и течетъ на сѣверъ до устья рѣки Лебедя; потомъ поворачиваетъ на сѣверо-западъ до редута Сайлапскаго, и наконецъ направляется на западъ до соединенія своего съ рѣкою Катунью, гдѣ и образуетъ начало рѣки Оби. Длина Біи 218 верстъ, ширина отъ 25-ти до 250-ти саженъ, а глубина отъ 1-й до 3-хъ саж. Дно каменистое и частію песчаное. Берега въ верховьяхъ возвышенно-обрывистые и въ нѣкоторыхъ мѣстахъ утесистые, почву имѣютъ песчано-глинистую и каменистую; они поросли сосновымъ и таловымъ лѣсами, а въ нижней части изобилуютъ сѣнокосными лугами. Судоходство по Біи не производится, а сплавляются только одни плоты со строевымъ лѣсомъ въ города: Бійскъ и Барнаулъ.

Переправа одна на паромѣ, устроенномъ на двухъ ботахъ и находится при д. Усятской. Острововъ и мелей препятствующихъ, сплаву судовъ, особенно если принять въ расчетъ быстроту теченія, очень много.

Мостовъ и мѣстъ, удобныхъ къ устроенію ихъ не находится.

Бія вскрывается во второй половинѣ апрѣля, и вскорѣ послѣ вскрытія разливается, а замерзаетъ въ послѣднихъ числахъ октября.

6) *Рѣка Аргутъ.* Составляется изъ двухъ довольно значительныхъ рѣкъ Бѣлой Алахи и Яссатера. Первая беретъ свое начало изъ хребта Эктагъ-Алтая, смежно съ рѣкою Бухтармою и при многоразличныхъ уклоненіяхъ течетъ прямо на сѣверъ 118 верстъ, до соединенія своего съ Яссатеромъ. Яссатеръ же начинается нѣсколькими ручьями съ западныхъ скатовъ снѣжныхъ горъ Кара – Иматы (отрасль хребта Саймогемскаго:) и течетъ на западъ 105-ть верстъ, до соединенія съ Алахой.

На этихъ двухъ притокахъ рѣки Аргута, находятся Китайскіе

WWW.BLACKSEARCHER.RU

караулы: Укукъ въ вершинахъ Алахи и Джидаръ въ 55-ти верстахъ отъ устья Яссатера, на правой его сторонѣ. Ширина этихъ рѣкъ отъ 9-ти до 40-ка саженъ, а глубина отъ 2-хъ до 7-ми футовъ. Отъ соединенія этихъ двухъ рѣкъ, рѣка Аргутъ течетъ на сѣверо-западъ: 13-ть верстъ, очень тихо, а остальное протяженіе свое 75 верстъ до впаденія въ рѣку Катунь чрезвычайно быстро, особенно: отъ устья рѣки Коксы до устья Тополевки (Кара-Кемь) теченіе его уподобляется безпрерывному водопаду и такъ сильно, что паденіе воды во все замѣтить не возможно; ибо надъ поверхностію воды носится какая-то влажная густая оболочка, подобная туману или облаку. Отвѣсная высота этого 20-ти верстнаго паденія воды, называемаго Аргутскими пропастями, составляетъ 98-мь саженъ. Ширина Аргута отъ 40 до 65-ти саженъ, а глубина отъ 1-й до $1^1/_2$ саженъ.

Переправы чрезъ Аргутъ три: 1-я, на тихомъ Аргутѣ, называемая Китайскою, по причинѣ переправы Китайскихъ отрядовъ, идущихъ на пикеты; она производится на не большихъ плотикахъ, сдѣланныхъ изъ лѣсу; 2-я, 12-ю верстами ниже рѣки Тополевки, на лодкахъ; 3-я, близь устья рѣки Шавлы, на плотахъ и, есть самая опасная изъ трехъ. Берега Аргута вообще мало доступны, ибо чрезвычайно круты и обрывисты, образуютъ высочайшія скалы и каменистыя розсыпи.

7) *Рѣка Кокса (Кок-су)*, притокъ Катуни слѣва, вытекаетъ изъ озеръ и болотистыхъ трясинъ, покрывающихъ восточныя скалы Бѣлковъ Коксинскихъ, смѣжно съ истоками Убы; теченіе ея прямо на востокъ до впаденія въ рѣку Катунь; при устьѣ находится деревня Коксинская. Длина Коксы 136 верстъ. Ширина отъ 10-ти до 45 саженъ, а глубина отъ 1 до 4-хъ аршинъ.

Дно каменистое и частію песчаное. Теченіе очень быстрое. Берега возвышенные, крутые и частію обрывистые, поросшіе въ большомъ количествѣ хвойнымъ и частію кедровымъ лѣсомъ.

Переправъ на лодкахъ, и то во время весны, только одна при деревнѣ Коксѣ, въ лѣтнее же время находится множество бродовъ. Долина Коксы изобилуетъ богатыми пастбищами, солонцами и сѣнокосными лугами.

8) *Рѣка Чуя*, притокъ Катуни справа, составляется изъ 3-хъ рѣчекъ: Юстыда, Боро-Мургазына и Уландрыка, выходящихъ съ западныхъ скатовъ хребта Сайлюгемскаго. Чуя течетъ на западъ до своего устья въ р. Катунь и имѣетъ всего протяженія 250 верстъ. Ширина ея отъ 10-ти до 30-ти саженъ, а глубина отъ $^2/_3$ до 1-й саж. Теченіе Чуи съ самаго начала до устья рѣки Чаганъ-Узуна тихое

WWW.BLACKSEARCHER.RU

и дно топкое; далѣе же, дно дѣлается каменистымъ и быстрота увеличивается до степи Курайской, гдѣ течетъ медленнѣе до устья рѣчки Тайджилу, откуда, будучи обложена съ обѣихъ сторонъ утесистыми берегами, течетъ чрезвычайно быстро, по дну песчаному и каменистому.

Переправъ во все нѣтъ; броды имѣются только во время лѣта. По всему протяженію Чуи находятся питательныя пастбища (Килецъ съ солончаками) и лежатъ двѣ долины, называемыя степями: 1-я, Чуйская или соленая степь имѣетъ длину 60 а ширину 30 верстъ. 2-я, Курайская степь въ длину 22 а въ ширину 12 верстъ.

На лѣвой сторонѣ Чуи, при устьѣ рѣчки Чагалъ-Мургазынъ находятся русскія лавки, торгующихъ Бійскихъ купцовъ съ 1834 года. Въ истокахъ же Чуи расположены Китайскіе пикеты: 1, Юстыдъ 2, Какъ-Куль 3, Суокъ 4, Кактынь-Табаты 5, Табаты, и 6, Тархатты. По долинѣ Чуйской и по рѣчкамъ въ нее текущимъ кочуютъ КалмыкиДвоеданцы.

9) *Рѣка Башкаусъ.* Беретъ свое начало изъ сѣверо-западныхъ скатовъ снѣжнаго пика Муйле-ту, лежащаго на хребтѣ Сайлюгемскомъ; течетъ сначала на западъ до устья рѣчки Кара-Куджура, потомъ поворачиваетъ на сѣверъ до впаденія своего въ рѣку Чулышманъ; всего протяженія имѣетъ 175 верстъ. Ширина его отъ 5 до 30 саженъ, а глубина отъ 3 до 7 футовъ. Теченіе его очень быстрое. Дно каменистое. Берега имѣетъ утесистые, поросшіе хвойнымъ лѣсомъ и не вездѣ доступные. По рѣкѣ Башкаусу, начиная съ вершинъ до устья рѣчки Кара-Куджура, равно и по притокамъ его, кочуютъ Калмыки-Двоеданцы.

10) *Рѣка Чулышманъ*, одинъ изъ богатѣйшихъ притоковъ озера Телецкаго, составляется изъ двухъ рукавовъ: одинъ изъ нихъ выходитъ изъ озера Джулу-Куль, лежащаго въ разломѣ хребтовъ: Сайлюгемскаго и Саянкаго (Танди-Шари), другой же вытекаетъ изъ озера Багаяшъ, въ сѣверныхъ скатахъ Сайлюгема, смѣжно съ истоками Башкауса, течетъ на сѣверъ и 13 верстами ниже озера Джулу-Куль, соединяется съ первымъ. Отъ соединенія обѣихъ притоковъ, Чулышманъ течетъ на сѣверо-западъ до устья рѣки Башкауса потомъ дѣлаетъ поворотъ на сѣверъ, до впаденія своего въ озеро Телецкое. Длина его до 210 верстъ. Ширина отъ 10 до 45 саженъ, а глубина отъ 1 до 5 аршинъ. Чулышманъ течетъ чрезвычайно быстро въ глубокихъ ущельяхъ и неприступно лѣсистыхъ берегахъ

WWW.BLACKSEARCHER.RU

до рѣки Кара-Су (*) далѣе же берега его болѣе обнажены, постепенно отходятъ отъ ложа рѣки и образуютъ значительныя долины, покрытыя березовымъ кустарникомъ, сосновыми рощами, сѣнокосными лугами и тучными пастбищами. Хлѣбопашество вознаграждаетъ труды кочующихъ здѣсь Калмыко-Двоеданцевъ (Телеутовъ), ибо оные каждый годъ сѣютъ: рожъ, ячмень, пшеницу, китайскій табакъ, равно рѣпу, морковь и рѣдьку. Отъ устья рѣки Чульчи до озера Телецкаго, теченіе Чулышмана, очень покойно и способно къ плаванію на лодкахъ.

Переправа только одна на лодкахъ, нѣсколько выше устья рѣчки Ачумакъ. Бродовъ много во время лѣта, весною же вовсе не бываетъ.

11) *Рѣка Чульча* получаетъ начало отъ двухъ истоковъ: Кара-Су Лука, текущаго изъ хребта Саянскаго на юго-западъ до соединенія съ другимъ, Чульча-Шулы-Су, имѣющимъ начало въ хребтѣ Абаканскомъ, смѣжно съ истоками малаго Абакана и текущаго прямо на югъ; при соединеніи же своемъ вливаются въ озеро Итыкуль. По выходѣ изъ озера, Чульча направляется на юго-западъ до рѣчки Ирыголь, откуда течетъ на западъ до устья своего въ рѣку Чулышманъ; длина ея 95 верстъ, ширина отъ 3 до 15 саженъ, а глубина отъ 1 до $2^1/_2$ аршинъ. Теченіе Чумчи очень быстрое.

Дно вообще каменистое, берега круты, утесисты и, отъ устья рѣчки Сай-Коущь внизъ во все недоступны до самаго устья.

Переправы производятся бродами и то во время лѣта, весною же во все не существуютъ.

12) *Рѣка Лебедь* составляется изъ 3 незначительныхъ ключей, текущихъ съ сѣверо-западной стороны хребта Абаканскаго изъ утесистыхъ горъ: Арчака, Туру и Ныпшаше. Она течетъ сперва на сѣверо-западъ до устья рѣки Болги, потомъ направляется на западъ до устья своего въ рѣку Бію. Длина Лебедя 130 верстъ; ширина отъ 1 до 50 саженъ, а глубина отъ $^1/_2$ до 2-хъ саженъ Дно вообще каменисто, теченіе быстрое, особенно въ нижнихъ ея частяхъ; берега во многихъ мѣстахъ отлогіе, частію же круты, каменисты и утесисты. По рѣкѣ Лебеди заготовляются Калмыками въ большомъ

(*) Кара-Су впадаетъ съ лѣвой стороны, которая не доходя $1^1/_2$ версты до своего устья, падаетъ съ утесистаго берега отвѣсно на 60 саженъ, въ небольшое озеро, окруженное утесами, и болѣе не появляется на поверхности земли; впрочемъ, по сказаніямъ Калмыковъ устье оной болѣе обнаруживается зимою подземнымъ ходомъ: ибо вода въ ономъ выбуриваетъ и никогда не замерзаетъ; отвѣсная высота съ утеса до устья 1831 парижскій футъ.

WWW.BLACKSEARCHER.RU

количествѣ кедровые орѣхи, которые сбываются Бійскимъ купцамъ и сплавляются на плотахъ, во время осенних разливовъ. Бродовъ чрезъ рѣку много.

13) *Рѣка Урусулъ* составляется изъ двухъ рѣчекъ: Елю и Каирлыка, изъ которыхъ первая имѣетъ начало истока въ южныхъ скатахъ бѣлковъ Ануйскихъ и Чарымскихъ, а вторая изъ сѣверныхъ подножій бѣлковъ Теректайскихъ. По соединеніи обѣихъ рѣчекъ Уру-Сулъ течетъ на востокъ до впаденія своего въ рѣку Катунь, вся длина его 150 верстъ. Ширина отъ 10 до 25 саженъ, а глубина отъ 1 до $4^1/_2$ аршинъ; дно каменистое, теченіе очень быстрое, берега крутые и частію отлогіе, поросшіе хвойнымъ лѣсомъ.

Переправы производятся бродами, которыхъ можно находить въ довольномъ количествѣ только въ верховьяхъ, ближе же къ устью оныхъ не имѣется. По Уру-сулъ и по всѣмъ рѣчкамъ въ него текущимъ, кочуютъ Калмыки Алтайскіе, которые по причинѣ удобныхъ пастбищъ, имѣютъ многочисленные табуны лошадей и рогатаго скота.

Рѣка Уру-сулъ примѣчательна еще тѣмъ, что въ вершинѣ рѣчки Изима, одного изъ притоковъ Каирлыка, находится ломка литографическихъ оселковъ.

14) *Рѣка Иша* получаетъ свое начало изъ отраслей горъ Телецкихъ, именуемыхъ Чадаромъ, течемъ сначала на сѣверъ до устья Черной Иши, потомъ на сѣверо-западъ до аила Курлекова и наконецъ, поворачиваетъ на югъ до впаденія своего въ рѣку Катунь, при д. Старо-суртанской; длина ея 150 верстъ, ширина отъ $1^1/_2$ до 25 саженъ, а глубина отъ 1 до 4 аршинъ. Дно песчано-каменистое, берега низкіе и мѣстами крутые, поросшіе рѣдкимъ березовымъ лѣсомъ и частію кустарникомъ; они имѣютъ песчано-каменистый грунтъ.

Переправа на паромѣ только одна при д. Ново-Суртайской; эта переправа существуетъ въ полноводіе, а въ малую воду обращается въ бродъ; паромъ на ней устраивается на ботахъ, удобенъ для поднятія только малыхъ тяжестей; потому что на немъ можетъ помѣститься не болѣе двухъ возовъ съ кладью. Броды во время лѣта, открываются почти при каждой деревнѣ и аилѣ (аулѣ), расположенныхъ по обѣимъ берегамъ рѣки. Долина по которой течетъ Иша большею частію болотиста, мѣстами поросла лѣсомъ, въ весеннее время покрывается водою, но только на малое время; ширина ея простирается отъ 100 саженъ до 4 верстъ.

15) *Рѣка Семя* собирается изъ нѣсколькихъ ключей, вытекаю-

WWW.BLACKSEARCHER.RU

щихъ изъ западныхъ скатовъ Семинскаго бѣлка, смѣжно съ истоками рѣки Песчаной. Теченіе имѣетъ сѣверное до устья рѣчки Чарги, гдѣ расположена деревня Усть-Чаргинская, потомъ направляется на востокъ до впаденія своего въ рѣку Катунь; длина ея 90 верстъ, ширина отъ $1^1/_2$ до 25 саж; а глубина отъ $^1/_2$ до 3 аршинъ, весною же поднимается до 7 аршинъ. Дно каменистое и частію песчаное. Теченіе очень быстрое; берега утесистые; въ нѣкоторыхъ же мѣстахъ отлогіе, покрытые рѣдкимъ лѣсомъ и изобилуютъ небольшими сѣнокосными мѣстами; почву имѣютъ мѣлко-каменистую, частію же, состоящую изъ плитнаго камня; выше д. Чергинской по лѣвую сторону рѣки, долина довольно обширна, въ прочихъ же мѣстахъ чрезвычайно сжата отраслями Ануйскихъ бѣлковъ; броды, служащіе постояннымъ сообщеніемъ находятся: $2^1/_2$ верстами ниже и 7 выше д. Усть-Чаргинской. Весною р. Семя поднимается очень высоко и затопляетъ всѣ нижніе увалы, но этотъ разливъ бываетъ кратковременный.

16) *Рѣка Песчаная* беретъ начало въ Бійскомъ округѣ, изъ отраслей Ануйскихъ бѣлковъ; пройдя по направленію съ юго-востока на сѣверо-западъ 210 верстъ, впадаетъ въ томъ же округѣ (4 верстами ниже д. Замятиной) въ р. Обь; глубина ея отъ 1 до 4 аршинъ, а ширина отъ 5 до 15 саженъ. Дно песчано-каменистое, теченіе быстрое; берега низкіе, крутые и частію утесистые, поросшіе мѣлкимъ березовымъ лѣсомъ и рѣдкимъ кустарникомъ, низовья рѣки довольно населены и, имѣютъ песчано-каменистую почву. На лѣвомъ ея берегу, близъ д. Кургана находится Алтайскій рудникъ. Долина рѣки Песчаной по мѣрѣ приближенія ея къ устью расширяется до $1^1/_2$ верстъ, и затопляется весною отъ тающихъ снѣговъ; а лѣтомъ отъ продолжительныхъ дождей.

Мосты на ней имѣются при деревняхъ: Булатовой и Курганской.

Переправы на паромахъ: первая верстою ниже устья рѣчки Поперешной, а вторая при д. Песчаной; эта послѣдняя бываетъ только во время весны, а въ малую воду замѣняется бродомъ. Бродовъ лѣтомъ, особенно въ жаркое время, открывается очень много; извѣстные и удобные изъ нихъ при заимкѣ Тоурышкой, при д. Курганской и при устьяхъ рѣчекъ: Эпты и Сосновки.

17) *Рѣка Чумышъ* составляется изъ рѣчекъ: Кара-Чумыша и Томь-Чумыша, имѣющихъ начало въ Кузнецкомъ-округѣ, изъ отраслей Кузнецкихъ горъ, именуемыхъ Борсукъ. Обѣ рѣчки текутъ сначала на югъ, потомъ, Томь-Чумышъ, пройдя Томскій заводъ, поворачиваетъ на сѣверо востокъ и въ этомъ направленіи встрѣчив-

WWW.BLACKSEARCHER.RU

шись съ Кара-Чумышемъ составляютъ рѣку Чумышъ, которая отъ д. Костенковой поворачиваетъ на югъ до редута Сары-Чумышскаго; далѣе же направляется на западъ до д. Ельцовки и снова обращается на югъ до села Локтевскаго; отсюда поворачиваетъ на сѣверо-западъ до д. Захаровой, потомъ на юго-западъ до впаденія своего въ рѣку Обь, при деревнѣ Усть-Чумышской. Рѣка Чумышъ проходитъ юго-западную часть Кузнецкаго и сѣверо-восточную Барнаульскаго округовъ; длина его 620 верстъ, ширина отъ 10 до 25 саженъ, а глубина отъ 1 до 5 аршинъ. Теченіе въ вершинахъ быстрое, а къ устью тихое; дно иловатое и частію посчано-каменистое; берега низкіе, частію же крутые и не приступные, грунтъ имѣютъ песчано-глинистый и иногда каменистый; они при верховьяхъ рѣки поросли густыми лѣсами (чернями), впрочемъ нѣкоторыя мѣста заселены и обработаны; долина, по которой извивается Чумышъ вообще болотиста и поросла лѣсомъ, имѣетъ много озеръ, называемыхъ старицами; однако же находятся на оной и хорошія сѣнокосныя мѣста. Ширина долины простирается отъ $^1/_2$ до 7 верстъ, и во время весны покрывается водою. Мосты чрезъ Карай Чумышъ находятся при деревняхъ: 1 Кара-Чумышской, 2, Ипченковой и 3, 8 верстами выше соединенія Кара-Чумыша съ Томь-Чумышемъ.

Переправы на паромахъ: 1, при селѣ Тальменскомъ и 2, при д. Безбожной; въ верховьяхъ же Чумыша (отъ с. Локтевскаго, внизъ по теченію до границы Барнаульскаго округа) въ полноводіе переправы производятся на паромахъ и лодкахъ противъ каждаго селенія, а лѣтомъ по спаденіи воды и особенно при засухѣ открываются броды, при деревняхъ: Ельцовской, Черемшанской, Мыштанхѣ, Чесноковой, Степно-Чумышской, Брашной, Мартыновой и Барановой, глубина коихъ отъ $^1/_2$ до $1^1/_2$ арш; въ нижней части рѣки при нѣкоторыхъ деревняхъ также открываются броды.

18) *Рѣка Ини* беретъ начало въ Кузнецкомъ округѣ, изъ сѣверо-западной покатости отлогаго кряжа горъ Кара-канскихъ и мыса Тараданова. Течетъ въ сѣверо-западной (части) Кузнецкаго округа, и въ юго-западной части округа Колыванскаго, въ которомъ и впадаетъ въ рѣку Обь; длина Ини 420 вер.; ширина отъ 2 до 30 саженъ; а глубина отъ 1 до 7 аршинъ. Теченіе во время лѣта тихое; дно иловатое и песчаноглинистое, берега мѣстами нѣсколько возвышенные, иногда же низкіе, обрывистые; имѣютъ черно-земную и песчано-глинистую почву; они довольно заселены, обработаны и изобилуютъ сѣнокосными мѣстами. По близости Ини, лежатъ довольно значительныя возвышенности; именно: по правую сторону

WWW.BLACKSEARCHER.RU

находится Караканскій хребетъ, который своею сѣверною оконечностію упирается въ правый берегъ рѣки, по лѣвую же сторону, при вершинахъ рѣчекъ: Бачатовъ и Ура, также есть значительныя высоты, которыя всѣ покрыты огромною массою густыхъ лѣсовъ, именуемыхъ чериями, въ которыхъ земля скрываетъ въ своихъ недрахъ много разныхъ металловъ; для отысканія и разработки этихъ металловъ устроены въ тѣхъ мѣстахъ заводы, рудники и пріиски (или золотые промыслы), при которыхъ построено нѣсколько зданій, для необходимаго помещенія людей, храненія рудъ и разныхъ нужныхъ потребностей. Мосты чрезъ Инюю находятся: два при д. Инскихъ вершинахъ и по одному при деревняхъ: Чагырской, Пермяковой, Карокаиской, Сидоровской, Тайиовой, Меньшерепской, Колмогоровой, Старо-пестеревой, Меретской, Полысаевой, Байкаимѣ, Камугиной, Абашевой, Васьковой и Титовой; эти мосты существуютъ только въ малую воду, а во время разлива рѣки весною, большую часть оныхъ сноситъ; посему сухопутное сообщеніе между прибрежными жителями прекращается, и производится посредствомъ переправъ на малыхъ лодкахъ.

Переправа на паромѣ устраивается весною, только при селѣ Сосновскомъ, которая въ малую воду замѣняется мостомъ; броды бываютъ: 1, пятью верстами ниже д. Инскихъ-вершинъ, называемый каменнымъ, и при деревняхъ: Егозовой, Хмѣлевой и Сапоговой; въ верхней части рѣки, броды также открываются и въ селеніяхъ, но всѣ они существуютъ только въ малую воду; тогда жители устраиваютъ и водяныя мельницы.

19) *Рѣка Алей* получаетъ начало въ Бійскомъ округѣ, изъ отраслей бѣлковъ Коргонскихъ и въ Барнаульскомъ округѣ впадаетъ въ рѣку Обь. Алей отъ своихъ истоковъ до завода Локтевскаго течетъ на сѣверо-западъ, а отсюда до своего устья на сѣверо-востокъ; длина Алея 545 верстъ, ширина отъ 2 до 40 саженъ, а глубина отъ $^1/_2$ до $3^1/_2$ саженъ. Теченіе посредственное; дно сначала мѣлко-каменистое, а далѣе песчано-глинистое; берега болѣе низменные, отлогіе и только изрѣдка обрывистые и скалистые; имѣютъ грунтъ песчано-глинистый, черноземный, а частію каменистый; они изобилуютъ обширными сѣнокосными лугами, покрытыми, близъ верховьевъ рѣки, мѣлкимъ березовымъ лѣсомъ, а къ устью кустарникомъ. На правомъ берегу Алея въ 130 верстахъ отъ истоковъ находится рудникъ и заводъ сереброплавильный Локтевскій; болѣе же ремесленныхъ заведеній никакихъ нѣтъ. Мосты чрезъ Алей находятся: 1, близъ завода Локтевскаго, 2 противъ самаго завода и 3, при д.

WWW.BLACKSEARCHER.RU

Чистюнькѣ, чрезъ который проходитъ почтовый трактъ изъ рудника Змѣино-горскаго въ г. Барнаулъ. По сбытіи же весенней воды, для сообщенія ближайшихъ деревень, чрезъ эту рѣку устраиваются временные мосты противъ многихъ деревень, лежащихъ на берегахъ; но они удобны только для перевоза не большихъ тяжестей и существуютъ до прибыли воды; броды конные и пѣшіе бываютъ во время лѣта только отъ завода Локтевскаго, вверхъ по рѣкѣ, а внизъ отъ онаго, по причинѣ песчано-глинистаго и вязкаго дна, бродовъ во все нѣтъ; судоходства не производится.

Переправы весною, во время разлитія воды, бываютъ на поромахъ: 1, при селѣ Кашинѣ и 2, при деревнѣ Екатерининкѣ; по сбытіи же воды, переправы замѣняются бродами.

20) *Рѣка Чарымъ* образуется изъ соединенія нѣсколькихъ малыхъ рѣчекъ, вытекающихъ съ западныхъ и сѣверныхъ покатостей-бѣлковъ Ануйскихъ и Чарымскихъ. Теченіе имѣетъ на сѣверо-западъ и, пройдя по Бійскому округу 345 верстъ, впадаетъ съ лѣвой стороны въ рѣку Обь; ширина его отъ 2 до 90 саженъ, а глубина отъ 1 до 5 аршинъ; дно при вершинѣ песчано-иловатое, а далѣе на низъ, песчано-каменистое; берега по причинѣ гористаго мѣстоположенія весьма разнообразны: ибо горы, отходя отъ береговъ и снова приближаясь къ онымъ, попеременно то къ той сторонѣ, то къ другой, образуютъ довольно значительныя долины съ низкими и отлогими берегами, поросшими хвойнымъ, лиственнымъ и частію кедровымъ лѣсами; быстрота теченія Чарыма равно неодинакова: въ стесненныхъ и скалистыхъ берегахъ вода падаетъ порогами, а повыходѣ на долины,, скорость теченія примѣтно уменьшается; впрочемъ средняя скорость теченія, во время лѣта, 7 футъ въ секунду. По Чарыму и его притокамъ съ вершинъ до устья рѣчки Ченчи, на протяженіи 60 верстнаго теченія его, живутъ кочующіе Алтайскіе Калмыки; далѣе же на низъ, находятся уже русскія селенія и мѣстность довольно обработана·

Переправы на лодкахъ: 1) тремя верстами выше устья рѣчки Сентелека, 2) при д. Каргинской и 3, при д. Чечулихѣ; на паромахъ: 1, при форпостѣ Чарышскомъ, 2, близъ д. Карповой, 3) тремя верстами ниже села Бѣлоглазова, 4) при д. Елбановой и 5) при д. Усть Чарымской; броды ниже д. Фирсовой никогда не бываютъ, но выше оной находятся во многихъ мѣстахъ глубиною не болѣе $1^1/_2$ аршинъ, и то только во время лѣта. Мостовъ и водяныхъ мельницъ по Чарыму не находится; но въ притокахъ его близъ деревень имѣется 14 мельницъ. По Чарыму производится сплавка лѣса, крестьянами

WWW.BLACKSEARCHER.RU

деревень: Сентелекской и Коргонской; также, хотя съ трудомъ и опасностію, сплавляются камни изъ породы яшмъ съ Коргонской каменоломни для Императорской Колыванской гранильной фабрики; упомянутая каменоломня находится на 10 верстѣ отъ устья вверхъ по рѣчкѣ Коргону; для выламыванія же камней во время лѣта, находится здѣсь рабочая команда до 90 человѣкъ, для которыхъ въ $4^1/_2$ верстахъ отъ устья р. Каргона на правой сторонѣ, выстроены казармы.

21) *Рѣка Ануй* образуется изъ соединенія рѣкъ Чернаго и Бѣлаго Ануя, вытекающихъ изъ сѣверныхъ подножій бѣлковъ Ануйскихъ и Бащелакскихъ; первая имѣетъ направленіе съ юга на сѣверъ, а послѣдняя съ юго-востока на сѣверо-западъ, обѣ текутъ на протяженіи $34^1/_2$ верстъ, потомъ соединясь, составляютъ рѣку Большой или Бѣлой Ануй, текущій на сѣверо-западъ до форпоста Антоньевскаго, потомъ поворачиваетъ на сѣверо-востокъ до редута Николаевскаго, отсюда течетъ прямо на востокъ 65 верстъ и снова принимаетъ сѣверо-западное направленіе до д. Усть-Ануйской, гдѣ и впадаетъ въ рѣку Обь; длина его 240 верстъ, ширина отъ 12 до 40 саженъ, а глубина отъ $^1/_2$ аршина до $2^1/_2$ саженъ. Теченіе въ верховьяхъ имѣетъ весьма быстрое, съ приближеніемъ же къ устью быстрота примѣтно уменьшается; дно въ вершинахъ древяно-каменистое, а къ устью иловатое; берега сначала отлогіе, потомъ становятся круче и возвышеннѣе только до форпоста Антоньевскаго, отсюда становятся низменнѣе и мѣстами обрывистѣе, имѣютъ глинисто песчаную и каменистую почву, въ нижней же части изобилуютъ обширными сѣнокосными лугами; на правомъ берегу 5 верстами выше деревни Солонешной находится рудникъ Солонешной № 1, а отъ него еще 10 верстами выше, лежитъ на лѣвомъ берегу Солонешный рудникъ № 3.

Переправы находятся на паромахъ: 1) при д. Усть-Ануйской, 2) при крѣпости Ануйской и 3) при д. Ануйской на перетяжномъ плотѣ; послѣднія двѣ существуютъ только во время весны, а въ лѣтнее время заменяются бродами, при деревняхъ же; Старо-Тырышкиной, Петропавловской, Паутовой, редутахъ: Смоленскомъ, Николаевскомъ и форпостѣ Антоньевскомъ, переправы производятся на не большихъ лодкахъ, поднимающихъ неболѣе 4-хъ человѣкъ; таковыя бываютъ только до открытія бродовъ, которыхъ въ мѣлководіе бываетъ очень много.

22) *Рѣка Бердь* получаетъ начало къ Кузнецкомъ округѣ изъ юго западныхъ скатовъ Салаирскихъ горъ, сливаясь съ истоками Иши и

WWW.BLACKSEARCHER.RU

Чумыша; при многоразличныхъ уклоненіяхъ своего теченія, имѣетъ она общее направленіе на сѣверо-западъ до впаденія въ р. Обь, при селѣ Берскомъ и, составляетъ собою часть границы округовъ: Кузнецкаго, Барнаульскаго и Колыванскаго; долина ея 240 вер., ширина отъ 3 до 15 саж., а глубина отъ 1 до 7 аршинъ; теченіе имѣетъ постоянно быстрое; дно каменистое и частію песчаное; берега низкіе, иногда же высокіе и утесистые, имѣющіе грунтъ песчано-глинистый, и изрѣдка каменистый; они изобилуютъ сѣнокосными лугами, усѣянными мѣлкимъ лѣсомъ и кустарникомъ; здѣсь находится нѣсколько заведеній для пчеловодства. Мостовъ ни гдѣ нѣтъ.

Переправа на паромѣ одна при селѣ Легостаевскомъ; броды во время лѣта бываютъ почти во всѣхъ деревняхъ, расположенныхъ по берегамъ рѣки.

23) *Рѣка Нарымъ* получаетъ свое начало изъ сѣверныхъ склоновъ Нарымскаго хребта, имѣетъ направленіе на западъ, и 9 верстами выше редута Краснoярскаго впадаетъ въ р. Иртышъ подъ 41° 20′ 20″ сѣверной широты; и около 120° 4′ восточной долготы; длина ея не превышаетъ 100 вер., ширина отъ 3 до 15 саж., а глубина отъ $1^1/_2$ до 4 футовъ; разливы Нарыма бываютъ очень часто въ сильные жары отъ таянія снѣговъ, а въ ненастное время отъ дождей. Весеннее разлитіе непродолжительно; ибо вода хотя и вдругъ поднимается на нѣсколько футовъ, но вскорѣ потомъ сносится быстрымъ теченіемъ рѣки.

Чрезъ Нарымъ по бродамъ можно переѣзжать всякое время. Мостовъ и мельницъ не немъ не находится; берега его круты только мѣстами, а большею частію пологи и покрыты изрѣдка березовымъ лѣсомъ; долина, по которой течетъ Нарымъ, изобилуетъ сѣнокосными лугами и пастбищами. Нарымъ отъ впаденія рѣчки Таловки до своего устья, составляетъ пограничную черту Томской губерніи съ Китайскою областію Хобдо.

24) *Рѣчка Таловка* вытекаетъ изъ хребта Бухтарминскаго и впадаетъ съ правой стороны въ р. Нарымъ, 17-ю вер. выше пикета Березовскаго; протяженія имѣетъ всего 20 верстъ. Эта рѣчка отъ своего устья вверхъ на 13 верстъ служитъ границею съ Китайскими владѣніями.

25) *Рѣка Бухтарма* составляется изъ двухъ притоковъ: Бухтарминки и Чиндагаторки; первая получаетъ начало изъ сѣверныхъ покатостей хребта Эктагъ-Алтая, смѣжно съ р. Аргутомъ, а вторая

WWW.BLACKSEARCHER.RU

вытекаетъ изъ южной части хребта Аргутскаго (*); отъ соединенія сихъ вершинъ, или отъ форпоста Чиндагатуя, Бухтарма течетъ на западъ до р. Согорной 167 вер.; отсюда на сѣверо-западъ до устья рѣки Хаиръ-Кумина 115 верстъ, и наконецъ на юго-западъ до своего устья въ р. Иртышъ 90 верстъ; длина ея 472 версты; ширина отъ 20 ти до 200 саженъ, а глубина отъ 1 до 7 аршинъ; дно каменисто песчаное берега; крутые, каменистые и утесистые, но во многихъ мѣстахъ отлогіе и весьма доступные, поросшіе хвойнымъ и березовымъ лѣсами; теченіе ея вообще быстрое.

Переправъ чрезъ Бухтарму три: одна на паромѣ, устроенномъ на ботахъ, 18 верстами выше деревни Таловки, остальные же двѣ на лодкахъ: въ бывшей крѣпости Усть-Бухтарминской и въ деревнѣ Печахъ (Верхъ-Бухтарминская); лѣтомъ имѣются броды вомногихъ мѣстахъ и очень мѣлки. Судоходство по Бухтармѣ не производится, но каждую весну плавятъ въ Зыряновскій рудникъ и до крѣпости Усть-Бухтарминской, плотами строевой лѣсъ, заготовляемый въ среднихъ ея частяхъ и другихъ притокахъ; долина Бухтармы особенно благопріятна для хлѣбопашества и разведенія пчеловодства, которымъ жители Бухтармы занимаются съ большимъ успѣхомъ и трудъ ихъ съ избыткомъ вознаграждается; эта долина изобильна также сѣнокосными лугами и богатыми пастбищами. Рѣка Бухтарма отъ верховьевъ до устья рѣки Согорной составляетъ границу Томской губерніи и Китайской области Хобдо, гдѣ и расположено четыре Китайскихъ пикета: Чиндагатуй, Усунъ-Табаты, Урылъ и Чингизтай; ниже же упомянутаго устья по Бухтармѣ находится 13 русскихъ селеній и рудники: Зыряновскій, Заводинскій, Мурзинскій, Тигинскій, Малѣевскій и Москвинскій; изъ нихъ только два первые разработываются и добываемыя руды доставляются въ Колывано-Воскресенскіе горные заводы.

26) *Рѣка Береллъ* составляется изъ двухъ значительныхъ рѣчекъ Бѣлаго и Чернаго Берелловъ; первый изъ нихъ стекаетъ съ южныхъ склоновъ горы Бѣлухи (смѣжно съ истоками Катуни) и течетъ на юго-западъ до рѣки Ямпаги, отсюда поворачиваетъ на югъ и чрезъ 30 верстъ своего теченія соединяется съ Чернымъ Берелломъ, который беретъ свое начало изъ снѣговыхъ пиковъ хребта Аргутскаго,

---

(*) Кромѣ этихъ двухъ вершинъ Бухтармы, туземцы называютъ еще Бухтарминскою одинъ незначительный притокъ, вытекающій то же изъ отраслей Аргутскаго хребта, смѣжно съ Чиндагаторкою; этотъ притокъ, проходя чрезъ значительное озеро, именуемое Бухтарминскимъ и, противъ самаго Китайскаго форпоста Чиндагатуя вливается съ правой стороны въ рѣчку Чиндагаторку.

WWW.BLACKSEARCHER.RU

(смѣжно съ истоками Алахи), и течетъ на западъ 40 вер., встрѣтившись же съ Бѣлымъ Берелломъ идетъ далѣе подъ названіемъ рѣки Берелла, текущей на юго-западъ до устья рѣчки Язевки (съ правой стороны), и наконецъ на юго-востокъ до впаденія своего въ р. Бухтарму; длина Берелла 60 вер.; ширина отъ 1 до 35 саж., а глубина отъ 1 до 4 аршинъ; дно каменистое, берега крутые и утесистые, поросшіе лиственнымъ и частію кедровымъ лѣсомъ. Вода въ немъ бѣлая, подобна молоку и, имѣющая глинистую осадку, впрочемъ вкусная и здоровая; $^1/_2$ версты ниже устья Чернаго Берелла, въ общій Береллъ падаетъ рѣчка Рахмановка водопадомъ на 15 саж. отвѣсной высоты и замѣчательна тѣмъ, что при своемъ выходѣ изъ озера Рахмановскаго, принимаетъ въ себя съ правой стороны нѣсколько теплыхъ ключей, выходящихъ изъ землянаго бугра, лежащаго въ 40 саженяхъ отъ устья ихъ на сѣверъ; эти ключи имѣютъ температуру отъ 21 до 34° Реомюра.

27) *Рѣка Бѣлая* получаетъ свои истоки изъ бѣлковъ Холзунскихъ и течетъ двумя значительными рѣчками: Бѣлой и Лукиной, первая въ своихъ вершинахъ до озера Маральяго именуется Маралухой, а по выходѣ изъ онаго Бѣлой и имѣетъ направленіе на западъ. Лукина же течетъ на юго-западъ и соединяется съ Бѣлой близъ д. Фыкалки, лежащей на лѣвой сторонѣ Бѣлой при ручьѣ Фыкальскомъ; отъ устья рѣчки Поскочи Бѣлая направляется на югъ до д. Бѣлой, расположенной на лѣвомъ ея берегу; а отсюда на юго-западъ до своего впаденія въ р. Бухтарму; длина ея 85 вер.; ширина отъ 1 до 15 саженъ, а глубина отъ 1 до 4 аршинъ, теченіе имѣетъ очень быстрое.

Переправа одна при д. Бѣлой на лодкахъ и то во время весны, лѣтомъ же находится много бродовъ; берега вообще утесистые и крутые, поросшіе лиственнымъ лѣсомъ и частію березовымъ.

28) *Рѣка Тургусунъ* беретъ свое начало изъ бѣлковъ Коксинскихъ и Тургусунскихъ тремя истоками Малымъ. Прямымъ и Таловымъ Тургусунами (лежащими смѣжно съ истоками Коксы, Убы и Ульбы). Тургусунъ, при многоразличныхъ уклоненіяхъ течетъ вообще на югъ и, впадаетъ съ правой стороны въ р. Бухтарму; длина его 87 вер.; ширина отъ 2 до 40 саж; аглубина отъ 1 до 7 футовъ; течетъ очень быстро, берега круты, каменисты и утесисты, поросшіе хвойнымъ лѣсомъ; бродовъ во время лѣта бываетъ очень много. При самомъ устьѣ на правой его сторонѣ расположена д. Тургусунъ. Русло Тургусуна вообще сжато крупными и утесистыми горами, которыя по мѣрѣ приближенія къ устью, удаляются отъ береговъ и образуютъ долину отъ 5 до 10 верстъ шириною, изобилующую сѣнокосами и пастбищами.

WWW.BLACKSEARCHER.RU

29) *Рѣка Черновая*, вытекаетъ многими источниками изъ бѣлковъ Коксинскихъ и Тургусунскихъ, смѣжно съ Тургусуномъ; она течетъ сначала на югъ до устья рѣчки Березовки (съ лѣвой стороны) отсюда до устья рѣчки Таловки на западъ; далѣе же течетъ на югъ до устья рѣчки Большой (съ лѣвой стороны) и снова отклоняется на западъ до своего впаденія въ рѣку Бухтарму, справа 10 верстами выше д. Быковой; длина ея 65 вер., ширина отъ 2 до 25 саженъ, а глубина отъ 1 до 3 аршинъ; дно вообще каменистое, берега крутые, каменистые и утесистые, поросшіе густымъ хвойнымъ лѣсомъ; впрочемъ около ложа ея растетъ болѣе березовый лѣсъ и кустарникъ. Черновая во время весны во все непроходима, лѣтомъ же на ней множество бродовъ; она считается самымъ удобнѣйшимъ и прямымъ трактомъ между Бухтармою и селеніями лежащими на р. Катуни; долина Черновой, чрезвычайно изобилуетъ сѣнокосными лугами и пастбищами, а верховья ея богаты строевымъ лѣсомъ.

30) *Рѣка Уба* составляется изъ соединенія двухъ рѣкъ Черной и Бѣлой Убы, берущихъ свои начала съ сѣверныхъ склоновъ бѣлковъ: Коксинскихъ, Убинскихъ и Тургусунскихъ. Черная Уба первоначально течетъ на сѣверо западъ, огибая подножія бѣлковъ Коксинскихъ и хребта Ивановскаго, потомъ слѣдуетъ на юго-западъ до соединенія своего съ Бѣлою Убою, имѣющею направленіе сѣверо западное; разстояніе до общаго ихъ соединенія 48 верстъ; отсюда Бѣлая Уба (большая) не измѣняетъ своего сѣверо-западнаго направленія до устья Становой Убы, откуда течетъ на западъ до д. Бобровки, отъ которой поворачиваетъ на юго-западъ до устья р. Убинки и наконецъ отклоняется на югъ до впаденія своего въ р. Иртышъ; длина Убы 260 верстъ, ширина отъ 20 до 50 саж., а глубина отъ $^3/_4$ аршина до 3 саженъ. Теченіе довольно быстрое, дно каменистое, берега высокіе, мѣстами же и обрывисты, поросшіе мѣлкимъ березовымъ лѣсомъ и кустарникомъ; грунтъ ихъ мѣлко-каменистый и глинистый; долина Убы изобилуетъ хорошими сѣнокосными лугами.

Переправы чрезъ нее во время лѣта находятся: 1) одною верстою выше д. Верхне-Убинской; 2) противъ д. Меманашки и 3) двумя верстами ниже д. Убинской; онѣ производятся на паромахъ, могущихъ поднимать большія тяжести; бродовъ въ малую воду бываетъ много.

31) *Рѣка Ульба* образуется изъ соединенія двухъ рѣчекъ: Громатухи и Тихой, вытекающихъ изъ снѣговыхъ бѣлковъ Тургусунскихъ, Убинскихъ и Ульбинскихъ, смѣжно съ истоками Убы и Тургусуна; первоначальное теченіе ея на западъ до д. Черемшанки, во-

WWW.BLACKSEARCHER.RU

томъ на югъ до устья малой Ульбы, отъ которой идетъ на юго-западъ до впаденія своего въ р. Иртышъ, при г. Усть-Каменогорскѣ; длина Ульбы 160 верстъ, ширина отъ 10 до 75 саженъ, а глубина отъ ½ до 4 аршинъ; дно каменистое, теченіе весьма быстрое; берега обрывистые и частію отлогіе, поросшіе мѣлкимъ березовымъ, таловымъ и сосновымъ лѣсами, изобилуютъ сѣнокосными мѣстами и имѣютъ песчано-каменистый и частію глинистый грунтъ.

Переправа на паромахъ одна, четырьмя верстами выше г. Усть-Каменогорска: она производится на паромѣ, который во время весны ходитъ съ помощію веселъ, а лѣтомъ протягивается съ одного берега рѣки на другой канатъ, къ которому прицѣпляется паромъ и движется силою теченія воды; броды существуютъ во многихъ мѣстахъ, конные и пѣшіе.

32) *Рѣка Омь* получаетъ начало въ сѣверо-восточной части Каинскаго округа изъ Васюганскаго болота; она отъ истоковъ до села Ушакова течетъ на западъ, отсюда до г. Каинска имѣетъ направленіе юго-западное, а отъ Каинска западное до границы Тобольской губ., въ предѣлахъ которой впадаетъ въ р. Иртышъ. Рѣка Омь по Томской губ. течетъ 415 верстъ; ширина ея отъ 4 до 20 саженъ, глубина отъ ½ до 6 аршинъ, теченіе имѣетъ посредственное; на днѣ рѣки во многихъ мѣстахъ находятся ямы, вообще же дно песчано-глинистое и иловатое; берега низкіе, но обрывисты и только изрѣдка отлогіе, имѣющіе грунтъ песчано-глинистый иловатый и черноземный: они мѣстами покрыты таловымъ и частію березовымъ кустарниками; изобилуютъ сѣнокосными мѣстами. Мостовъ чрезъ рѣку въ Томской губерніи не имѣется.

Переправа на паромѣ одна, при г. Каинскѣ; броды во время лѣта бываютъ во многихъ мѣстахъ глубиною отъ ½ до 1½ аршинъ, и удобны болѣе для пѣшихъ. Мельницъ на этой рѣкѣ выстроено 11. Омь вовремя лѣта иногда выходитъ изъ береговъ и разливается по низкимъ луговымъ мѣстамъ, и въ сіе время открывается возможность судоходства какъ по Оми такъ и по рѣкѣ Тартасу: по Оми отъ г. Каинска а по Тартасу отъ д. Сибирцевой на баркахъ съ хлѣбомъ, закупленнымъ въ Каинскомъ округѣ, который и доставляется внизъ по теченію въ г. Омскъ, для продажи въпровіантскіе магазины; во время же не урожая, или при мѣлководіи, это судоходство не производится.

33) *Рѣка Тартасъ* получаетъ начало въ сѣверной части Каинскаго округа изъ Васюганскаго болота, и пройдя по оному 300 вер. впадаетъ близъ деревни Старо-Тартасской, въ р. Омь. Ширина Тартаса отъ 1 до 35 саженъ, а глубина отъ 1 до 10 арш. Теченіе имѣетъ

WWW.BLACKSEARCHER.RU

тихое; дно глинистое и иловатое, берега довольно возвышенные и частію отлогіе, поросшіе таловымъ и березовымъ кустарниками; изобилуютъ сѣнокосными лугами, и имѣютъ грунтъ песчано-глинистый и иловатый.

Переправы на протяжномъ паромѣ при селѣ Спасскомъ; а на перетяжныхъ плотахъ находятся при деревняхъ: Назаровой, Горождапцовой, Ургульской, Тычкиной, Кузьминой, Сибирцовой, Бурсянинои, Ключевой и при селѣ Шипицином; броды находятся при селѣ Спасскомъ и въ верховьяхъ рѣки. Тартасъ по вскрытіи воды замѣчателенъ сплавкою строеваго и дровянаго лѣса, въ г. Омскъ и въ мѣста, лежащія на оном и на Оми въ Каинскомъ и Омскомъ округахъ; въ изобильный же урожай хлѣба въ Каинскомъ округѣ плавятъ по Тартасу барки въ Омскъ съ казеннымъ провіантомъ, нагруженнымъ при д. Сибирцевой.

34) *Рѣка Тара* составляется изъ соединенія двухъ истоковъ, выходящихъ изъ Васюганскаго болота, смѣжно съ Тартасомъ; она течетъ съ востока на западъ до устья рѣчки Веселовой, потомъ поворачиваетъ на сѣверо-западъ до заселка Ургульскаго, и снова принимаетъ прежнее направленіе до границы Тобольской губ. Всего протяженія рѣки Тары въ Томской губерніи 235 верстъ; ширина ее отъ 2 аршинъ до 35 саженъ; а глубина отъ 3 до 8 аршинъ; по обѣимъ сторонамъ ея лежатъ обширныя луговыя мѣста; берега возвышенны, по большею частію топки.

Переправы производятся на перетяжныхъ плотахъ при селеніяхъ Садовскомъ и Варакинскомъ; мосты находятся при деревняхъ: Кышковкѣ и Масаской. При юртахъ Агачь-Аульскихъ, находится водяная мельница. Сверхъ сего, въ деревнѣ Кыштовкѣ строятся барки для сплава хлѣба въ г. Тару.

35) *Рѣка Каргатъ* беретъ начало въ Каинскомъ округѣ, изъ небольшаго озера Ямашъ-Куль, лежащаго на Каргатскомъ болотѣ, пройдя 257 верстъ впадаетъ въ Колыванскомъ округѣ въ озеро Чаны; ширина его отъ 2 до 10 саженъ, а глубина отъ 1 до 12 аршинъ; мѣстами Каргатъ образуетъ [redacted]

Васюганскихъ болотъ и, пройдя 275-ть верстъ, впадаетъ въ Колыванскомъ округѣ въ озеро Чаны. Теченіемъ своимъ переходитъ чрезъ озера: Сары-куль и Урюмъ; ширина Чулыма отъ 2-хъ до 10 саженъ; глубина отъ $1^1/_2$ до 6-ти арш.; дно иловатое и песчано-глинистое, теченіе имѣетъ тихое, берега сначала низкіе, отлогіе, далѣе же возвышенные и мѣстами обрывистые, поросшіе мѣлкимъ таловымъ лѣсомъ и камышами, изобилуютъ сѣнокосными мѣстами и имѣютъ песчано-глинистую почву. Мосты чрезъ Чулымъ находятся: 1-й, въ деревнѣ Чулымской, 2-й, при юртахъ-Калцкихъ, 3-й, при д. Яркахъ, 4-й, д. Горносталевой, 5-й, д. Сарануловой и 6-й, не доходя $5^1/_2$ верстъ до озера Урюма; броды на всемъ протяженіи въ обыкновенное время открываются во многихъ мѣстахъ, глубиною отъ $^1/_2$ до $1^1/_2$ аршинъ. Мельницъ мукомольныхъ считается на ономъ 8-мь.

37) *Рѣка Кондома.* Получаетъ свое начало въ южной части Кузнецкаго округа, изъ Абаканскихъ горъ: Ала и Черба и при г. Кузнецкѣ впадаетъ въ рѣку Томь слѣва. Сначала течетъ она на сѣверъ до устья рѣчки Улу-ташъ-су, потомъ поворачиваетъ на юго-западъ до устья рѣчки Сагалы и наконецъ снова отклоняется на сѣверъ до впаденія въ рѣку Томь; длина ея 319-ть верстъ, ширина отъ 1-й до 40 саженъ, а глубина отъ 1-го до 3-хъ аршинъ; дно вообще каменистое; берега круты и утесисты, иногда же низки, поросшіе березовымъ и хвойнымъ лѣсами. По Кондолѣ отъ истоковъ ея до устья рѣчки Тюльбеса кочуютъ и имѣютъ хлѣбопашество татары: Кара-Шорскихъ и Елейскихъ племенъ; а отъ улуса Катунскаго къ устью

кочуютъ Мраско-Чилейскіе татары, а по притокамъ ея имѣются золотые промыслы: 1-й Царево-Николаевскій на рѣчкѣ Федоровкѣ, 2-й, Петропавловскій на рѣчкѣ Петропавловкѣ, 3-й, Стриженовскій на рѣчкѣ Екатериновкѣ; впрочемъ послѣдніе два съ 1845 года упразднены. Руда изъ Царево-Николаевскаго до г. Кузнецка доставляется водою по Мрасѣ, на каковой предметъ учреждено по оной 8-мь этаповъ: Чувашскій, Сосновскій, Пихтовскій, Нижне и Верхне-Порожинскіе, Ортонскій, Учатскій и Петропавловскій; бродовъ по Мрасѣ очень мало.

39) *Рѣка Чулымъ.* Изъ восточнаго склона хребта Алатау вытекаютъ рѣчки Бѣлый и Черный Іюсъ, одинъ на сѣверъ, а другой на сѣверо-востокъ; встрѣтившись они составили извилистый Чулымъ, стремящійся сначала на востокъ и не доходя до рѣки Енисея 40 верстъ, поворач[illegible]

Озера.

Озеръ въ Томской губерніи приблизительно считается до 1,500. Примѣчательнѣйшія изъ нихъ находятся въ восточной и юго-восточной и преимущественно въ юго-западной части губерніи, именно: въ Барабинской и Кулундинской степяхъ; по качеству воды и другимъ отношеніямъ, всѣ эти озера можно раздѣлить на три рода: прѣсныя, соленыя и горкія. Прѣсныя, изобилуя въ большемъ или меньшемъ количествѣ рыбою, обезпечиваютъ жителей въ домашнемъ быту. Соленыя снабжаютъ солью Томскую и Тобольскую губерніи, а также и Киргизскую степь. Горькія озера примѣчательны только по своей обширности. По всѣмъ симъ озерамъ судоходства не производится, кромѣ плаванія на лодкахъ, для лова: рыбы, птицъ и рубки лѣса, на островахъ. Здѣсь вообще описаны только главнѣйшія.

Прѣсныя.

1) *Озеро Телецкое.* Лежитъ въ восточной части Бійскаго округа, въ пространной и утесистой Котловинѣ Телецкихъ и Абаканскихъ горъ. Оно занимаетъ собою пространства 249-ть квадратныхъ вер. Длина его простирается на 75-ть вер., самая большая ширина 6-ть вер., а малая около 400 саж.; глубина же его, по измѣренію маркшейдера Шлаттера, простирается до 135 саж.; берега чрезвычайно возвышенны, утесисты и большею частію покрыты хвойнымъ лѣсомъ; удобныхъ пристаней очень мало и тѣ находятся только на сѣверной и восточной сторонахъ его. Плаваніе по озеру на лодкахъ сопряжено съ большею опасностію, ибо, при незначительномъ вѣтрѣ, оно дѣлается непокойнымъ, и отъ колебанія воды возвышается на $2^1/_2$ саж. отвѣсной высоты; почему многіе несчастные примѣры заставили калмыковъ и русскихъ охотниковъ выбирать тихую погоду, и дорожить этимъ временемъ для переплытія, отъ одной пристани къ другой. Теченіе его почти незамѣтно. Дно каменисто-песчаное. Оно замерзаетъ въ исходѣ ноября; но такъ слабо, что по льду невозможно проѣзжать на лошади, и промышленники (звѣроловы), въ случаѣ надобности, переходятъ чрезъ него на лыжахъ; вскрытіе озера бываетъ въ началѣ марта мѣсяца.

Озеро Телецкое принимаетъ въ себя многія рѣки и ручьи, падающіе съ утесистыхъ склоновъ горъ Абаканскихъ и Телецкихъ; примѣчательныя изъ рѣкъ: Чульшманъ, Кыгы, Кыште, Каммы, Чійли, Кулдуръ, Самышъ и другія; съ сѣверо-западной же стороны,

WWW.BLACKSEARCHER.RU

оно выпускаетъ рѣку Бію. Это озеро у Калмыковъ называютъ Алтынъ-Куль (золотое озеро); но Телецкимъ названо русскими по имени Телеутовъ-Калмыковъ, около него обитающихъ, или какъ другіе думаютъ, отъ имени одного старшины ихъ, Теолеса; многіе же называютъ его Алтайскимъ, какъ близь лежащее къ главному кряжу Алтая. Въ Телецкомъ озерѣ ловится рыба: большой величины таймени, ускучи, хайрюзы, щуки, язи и сиги; на южномъ его концѣ при устьѣ Чулышана и Кыгы; въ западномъ же концѣ при истокѣ Біи, водятся въ большомъ количествѣ сельди. Высота южнаго конца Телецкаго озера, по барометрическимъ изслѣдованіямъ составляетъ 16,774 парижскихъ футовъ, надъ уровнемъ моря.

2) *Озеро Джулу-Куль* находится въ самомъ восточномъ углу Бійскаго округа, на границѣ съ Китайскими владѣніями, въ разломѣ хребтовъ, Сайлюгемскаго и Саянскаго (Танди-Шари), длина его съ востока на западъ 13 верстъ, самая большая ширина не превышаетъ 4 верстъ. Въ окружности своей имѣетъ 30 верстъ. Дно песчано-каменистое; вода чистая и здоровая, рыбы никакой въ немъ не водится. На восточной своей сторонѣ принимаетъ множество незначительныхъ ключей; а съ западной выпускаетъ одинъ изъ притоковъ Чулышмана; берегъ его съ сѣверной стороны весьма возвышенъ хребтомъ Танди-Шари; съ западной и южной отлогъ и только изрѣдка крутъ и каменистъ, но вообще доступенъ; съ восточной же широкій и весьма отлогій. Окрестность сего озера на значительное разстояніе не имѣетъ ни лѣсу, ни кустарниковъ. Барометрическая высота восточнаго конца озера Джулу-Куль, составляетъ 6987,8 парижскихъ футовъ.

3) *Озеро Таймень* лежитъ въ южномъ склонѣ Аргутскихъ Бѣлковъ; длина его съ сѣвера на юго-востокъ 5 верстъ; самая большая ширина 500 саженъ. Въ оркружности имѣетъ 12 вер. Дно его каменистое и частію песчано-иловатое; берега крутые, обрывистые и каменистые, поросшіе хвойнымъ и частію кедровымъ лѣсомъ. Оно принимаетъ въ себя нѣсколько не значительныхъ рѣчекъ и ручьевъ, а выпускаетъ рѣчку Озерную, впадающую въ Катунь съ правой стороны. Въ озерѣ Таймень ловится въ большомъ количествѣ рыба: таймени, ускучи и хайрузы. Сверхъ того въ окрестностяхъ находятся избушки, главныя пристани крестьянъ инородцевъ и Калмыковъ, живущихъ здѣсь во время зимы, для промысла соболей и бѣлокъ; равно по правой сторонѣ рѣки Озерной и мимо озера проходитъ торная верховая тропа изъ селеній, лежащихъ на Бухтармѣ, въ деревни Уймонскія на рѣкѣ Катуни.

WWW.BLACKSEARCHER.RU

4) *Озеро Рахмановское*, находится въ утесистой котловинѣ, сѣверо-западныхъ скатовъ бѣлка Аргутскаго; длина его съ юго востока на сѣверо- западъ 4 версты; ширина отъ 100 до 400 саженъ, а глубина отъ 2 аршинъ до 12 саж. Сѣверные скаты этого берега, покрыты дремучими лѣсами; южные же обнажены; дно озера равно и окружность его завалены грудами камней, скатившихся съ утесистыхъ его береговъ; впрочемъ, сѣверо-западный конецъ его довольно чистъ и имѣетъ грунтъ песчаный. Рыбы въ немъ никакой не находится. Оно принимаетъ въ себя и изливаетъ одну рѣчку Рахмановку. На сѣверо-западномъ берегу его находятся нѣсколько теплыхъ ключей, вытекающихъ изъ не большаго земляного бугра, лежащаго въ 40 саженяхъ отъ берега; всѣ они однимъ русломъ впадаютъ въ Рахмановку, при выходѣ ея изъ озера; температура ключей различна: самый горячій изъ нихъ доходитъ до 34°; а другіе отъ 21° до 25° градусовъ Реомюра. Первый изъ нихъ въ 1823 году былъ изслѣдованъ штабъ-лѣкаремъ Орловымъ, и обложенъ срубомъ въ родѣ колодезя (*). Запахъ вода имѣетъ нѣсколько сѣрный. Барометрическая высота упомянутыхъ ключей составляетъ 5,782 парижскихъ фута надъ урвнемъ моря.

5) *Озеро Бухтарминское* лежитъ къ сѣверу въ $13^1/_2$ верстахъ отъ Китайскаго караула Чиндагатуя, между снѣговыхъ горъ бѣлка Аргутскаго, на болотистой и чрезвычайно топкой долинѣ; длина онаго съ сѣверо-запада на юго-востокъ простирается до 5 вер., самая большая ширина доходитъ до 320 саженъ, а глубина отъ 1 до 8 саж. Дно каменистое, берега глинисто-каменистые и кое-гдѣ покрыты хвойнымъ лѣсомъ. Въ немъ ловится рыба, и преимущественно хайрюзы. Оно вскрывается въ апрѣлѣ, а замерзаетъ въ октябрѣ мѣсяцахъ. Въ окрестностяхъ озера производится зимою богатая ловля соболей, выдръ и бѣлокъ крестьянами Бухтарминской инородной волости.

6) *Озеро Чаны*. Одна только восточная его часть принадлежитъ Томской губерніи и находится въ юго-западномъ углу Каинскаго округа, примыкая южнымъ берегомъ къ Колыванскому. Западная же

(*) Эти ключи очень полезны отъ накожныхъ болѣзней, ушибовъ и посѣченныхъ мѣстъ. Киргизы, кочующіе въ притокахъ Бухтармы, купаясь въ сихъ ключахъ, часто избавляются отъ смертоносной для нихъ оспы. Русскіе же нерѣдко употребляютъ воду изъ сихъ ключей, для умыванія больныхъ глазъ. Кромѣ сего неоднократно замѣчено было, что звѣри живущіе въ окрестностяхъ озера на примѣръ: маралы, медвѣди, козы, соболи и даже лошади имѣютъ особенное расположеніе пить эту ключевую воду, и послѣдніе примѣтно поправляются (тучнѣютъ).

WWW.BLACKSEARCHER.RU

часть его, отрѣзанная границею Тобольской губерніи, принадлежитъ Омскому округу; поверхность Чановъ содержитъ въ себѣ до 3,000 квадратныхъ верстъ, изъ которыхъ въ Томской губ. находится до 1787 квадратныхъ верстъ. Чаны лежитъ длиною своею на протяженіи 78 вер. по границѣ, идущей съ сѣверо-запада на юго-востокъ и отдѣляющей Томскую губернію отъ Тобольской; ширина Чановъ съ юго-запада на сѣверо-востокъ простирается отъ 44 до 58 верстъ. Берега весьма отлогіе, поросли большими камышами (въ ширину отъ $1^1/_2$ до 6 верстъ), съ обширными займищами и луговыми низями, посредствомъ, которыхъ весною, во время періодическаго возвышенія воды, Чаны имѣетъ соединеніе со всѣми другими озерами, окружающими его, съ южной и съ сѣверной сторонъ. Дно песчано глинистое и иловатое; глубина отъ 7 до 10 аршинъ. Острововъ на семъ озерѣ находится очень много, нѣкоторые изъ нихъ населены и хорошо обработаны. Ловъ рыбы въ Чанахъ бываетъ такъ значителенъ, что сверхъ количества потребнаго на домашнее продовольствіе, прибрежные жители выручаютъ за рыбу значительныя суммы. Въ Чанахъ водятся: щуки, язи, лени, окуни и преимущественно караси.

Озеро Чаны весьма часто подвержено дѣйствію сѣверо-восточныхъ вѣтровъ, во время которыхъ оно бываетъ чрезвычайно волнисто и гибельно для рыболововъ, плавающихъ большею частію на не большихъ лодкахъ.

7) *Озеро Убинское.* Находится въ юго-восточной части Каинскаго округа, занимаетъ пространства 578 квадратныхъ верстъ; длина его съ юго-запада на сѣверо-востокъ, отъ устья рѣчки Углы до устья Убинки, 43 версты, а ширина съ сѣверо-запада на юго-востокъ 20 верстъ. Глубина отъ 5 до 10 аршинъ. Дно глинисто-песчаное и иловатое. Берега болотисты, низменны, покрыты камышемъ. На Убинскомъ озерѣ 5 острововъ съ хорошими сѣнокосными лугами и пастбищами. Оно принимаетъ рѣчку Кольши и Яглу, а выпускаетъ Убинку, впадающую съ лѣвой стороны въ р. Омь. Это озеро доставляетъ разнаго рода рыбу, за остатокъ который отъ домашнихъ потребностей и за исключеніемъ издержекъ жители получаютъ порядочную сумму.

8) *Озеро Сартланъ*, лежитъ въ 10 верстахъ на сѣверо-востокѣ отъ озера Чановъ и занимаетъ пространства 288 квадратныхъ вер.; длина его самая большая $2^1/_4$ версты, а ширина отъ 9 до 14 верстъ. Глубины имѣетъ при берегахъ отъ 1 до 3 аршинъ, а на срединѣ около 16 аршинъ. Дно озера глинисто песчаное; берега съ восточной стороны низменны, покрытые березовымъ лѣсомъ и камышемъ, а съ прочихъ

WWW.BLACKSEARCHER.RU

сторонъ нѣсколько возвышенны, имѣютъ иловато-глинистый грунтъ. Острова значительные находятся только у сѣверо восточнаго его берега и вообще изобилуютъ кустарникомъ и лѣсомъ.

Это озеро выпускаетъ изъ себя рѣчку Сарайку, которая пробѣжавъ 30 верстъ, впадаетъ въ Чаны; изъ впадающихъ же рѣчекъ примѣчательны: Кужурла, Кара-пузъ, Черная и Кара–пузенокъ, которыхъ берега изобилуютъ богатыми луговыми мѣстами и пастбищами.

9) *Озеро Урюмъ*, находящееся въ сѣверо-западной части Колыванскаго округа, въ 5 верстахъ отъ озера Чановъ, занимаетъ 65 квадратныхъ верстъ; длина съ сѣверо-запада на юго-востокъ 15 верстъ, а ширина съ сѣверо-востока на юго-западъ отъ 2 до 7 верстъ. Глубина различна, на днѣ находятся ямы или омуты, въ которыхъ глубина доходитъ до 19 аршинъ. Дно песчано-глинистое, исключая заливовъ, гдѣ оно иловато; берега съ сѣверной стороны нѣсколько возвышенны, а съ правой отлоги и заселены. На востокѣ оно принимаетъ рѣку Чулымъ, которая пройдя озеро по направленію съ юго востока на сѣверо-западъ, вливается въ 7 верстахъ отъ Урюма, въ озеро Чаны.

10) *Озеро Сары-Куль* (желтое) лежитъ въ 11 верстахъ, на сѣверо востокъ отъ Урюма, въ сѣверо-западной части Колыванскаго округа. Длина его съ сѣверо-востока на юго-западъ 10 верстъ; а ширина отъ 2 до 6 верстъ. Оно занимаетъ собою $37^1/_2$ квадратныхъ верстъ; средняя глубина его 7 аршинъ. Дно иловато-глинистое. Берега, исключая юго-западныхъ, возвышенные, мѣстами обрывистые и заселены. Юго-западная же сторона озера очень низменна. Рѣка Чулымъ входитъ въ Сары-куль съ сѣверо-восточной стороны, а вытекаетъ изъ него съ юго-западной, соединяя воды Сары-куля съ Урюмскими. Вода въ Сары-Кулѣ прѣсная и здоровая. Ловъ рыбы довольно значителенъ и состоитъ изъ щукъ, карасей, окуней и чебаковъ.

11) *Озеро Тополъное или Улькунъ–Денгизъ* находится въ юго-западной части Колыванскаго округа, недалеко отъ границы Тобольской губерніи; поверхность его содержитъ до 115 квадратныхъ вер. Длина съ сѣвера на югъ доходитъ до 13-ти, а ширина съ запада на востокъ отъ 10 до $11^1/_2$ верстъ; средняя глубина 7 аршинъ. Фигурою своею уподобляется эллипсису и имѣетъ въ окружности 39 вер. Дно песчано-глинистое, покрытое слегка иломъ.

На сѣверо- востокѣ оно принимаетъ рѣчку Бурлу, а на юго - западѣ снова ее выпускаетъ подъ именемъ Бурласки, протекающей чрезъ озеро Олодошное и впадающей въ Аджи-Булатъ или Горькое. Берега озера Тополънаго, за исключеніемъ юго-западной стороны,

WWW.BLACKSEARCHER.RU

возвышенны, песчано-глинисты, мѣстами обрывисты и не заселены. Въ озерѣ Тополиномъ водятся щуки, окуни, караси и чебаки. Занимающіеся рыбной ловлей, крестьяне близь лежащихъ деревень, построили на берегахъ нѣсколько избушекъ, служащихъ главнымъ сборищемъ рыболововъ въ осеннее время.

12) *Озеро Тандово* лежитъ въ 5 верстахъ на сѣверѣ отъ озера Чановъ и занимаетъ собою 123 квадратныхъ вер. Длина его съ сѣвера на югъ 15, а ширина отъ 8 до 10 верстъ, средняя глубина 10 аршинъ. Дно глинистое и иловатое, берега плоскіе, песчано-черноземнаго грунта, поросли хорошимъ березовымъ лѣсомъ; а въ нѣкоторыхъ мѣстахъ обработаны. Посредствомъ не большой протоки, извѣстной подъ названіемъ Тандовской, это озеро соединяется на югѣ съ Чанами. На сѣверной сторонѣ впадаетъ въ него рѣчка Тандовка, вытекающая изъ озера Долгаго.

13) *Озеро Урлапово* лежитъ на юго-западѣ отъ г. Барнаула, при опушкѣ бора Барнаульскаго, и состоитъ изъ многихъ разной величины озеръ, соединенныхъ проливами и займищами, которыхъ главное направленіе съ сѣверо-востока на юго-западъ; въ длину озеро Урлапово простирается на 42 вер., а въ ширину отъ 125 саж. до 2 вер.; глубина озеръ его составляющихъ различна: тѣ изъ нихъ, которыя составляютъ крайнія его оконечности (или озеро Песчаное, и другое, примыкающее къ озеру Зеркальному), имѣютъ глубины не болѣе 4 аршинъ, а въ самомъ среднемъ глубина доходитъ до 2 саж. Дно песчано-глинистое, подернутое иломъ. Юго-восточные берега довольно населены, обработаны и имѣютъ черноземно-глинистый грунтъ; а въ прочихъ мѣстахъ поросли хорошимъ строевымъ лѣсомъ, извѣстнымъ подъ названіемъ Барнаульскаго бора. На юго-западѣ, оно соединяется съ озеромъ Зеркальнымъ, посредствомъ рѣчки Барнаулки, которая на сѣверо-востокѣ, снова вытекаетъ изъ озера Песчанаго и, пройдя чрезъ озеро Воровское, впадаетъ при г. Барнаулѣ съ лѣвой стороны въ рѣку Обь.

14) *Озеро Зеркальное* лежитъ въ 5 верстахъ на юго-западъ отъ озера Урлапова, также при опушкѣ Барнаульскаго бора; въ длину простирается съ сѣверо-востока на юго-западъ на 16, а въ ширину отъ 1 до $1^1/_2$ верстъ. Глубина въ прибрежныхъ мѣстахъ неболѣе одной сажени, въ срединѣ же доходитъ до $2^1/_2$ саженъ. Дно песчаное и мѣстами иловато-глинистое; берега покрыты лѣсомъ и обрывисты, мало населены и имѣютъ песчаный грунтъ. На юго-западѣ, посредствомъ рѣчки Барнаулки и озера Крестьянскаго, оно соединяется съ озеромъ Горькимъ.

WWW.BLACKSEARCHER.RU

15) *Озеро Хорошее* лежитъ въ юго-западной части Колыванскаго округа и занимаетъ пространства 26 квадратныхъ верстъ. Дно иловатое и песчано-глинистое; длина отъ д. Хорошей до мыса Голаго 9 вер., самая большая ширина $5^1/_2$ версть; берега возвышенны, выдаваясь мѣстами во внутрь озера, образуютъ на западной и южной его сторонахъ мысы: Березовой, Такаревъ и Голой. На югѣ они принимаютъ въ себя рѣчку Быструю, соединяющую озеро Хорошее съ Песчанымъ, къ югу отъ него лежащимъ; на юго-западѣ же, близъ мыса Токарева, оно выпускаетъ рѣчку Бурлу.

16) *Озеро Песчаное* находится на югѣ отъ озера Хорошаго, въ разстояніи 7 верстъ; фигурою своею оно уподобляется эллипсису и заключаетъ въ себѣ 20 квадратныхъ верстъ; длина его съ сѣверо-запада на юго-востокъ 6 верстъ, а большая ширина 4 вер. Глубина его не превышаетъ 4 аршинъ; въ окружности же имѣетъ до 19 вер. Берега возвышенны и населены. Дно Песчаное, мѣстами глинисто-иловатое; въ озерѣ водится рыба: щуки, окуни и караси, для ловли которой пріѣзжаютъ сюда промышленники. На сѣверо-востокѣ, посредствомъ озеристой рѣчки Бурлы, оно соединяется съ озеромъ Хомутинным.

17) *Озеро Хомутинное* лежитъ на сѣверо-востокѣ отъ Песчанаго въ 1 верстѣ, и занимаетъ пространства 19 квадратныхъ верстъ. Длина его съ сѣвера на югъ 8 верстъ, а самая большая ширина $3^3/_4$ вер. На сѣверо-восточной сторонѣ оно принимаетъ въ себя рѣчку Бурлу, а на юго-западной снова ее выпускаетъ; берега мѣстами возвышенны, а при впаденіи Бурлы низменны, и поросли камышами. Дно песчано-иловатое; средняя глубина 3 сажени; весною оно сильно разливается и нерѣдко соединяется съ озеромъ Песчанымъ; въ немъ постоянно удерживается рыба: щуки, окуни, лини и караси, но въ маломъ количествѣ.

18) *Озеро Тополиное* находится въ 14 верстахъ на юго-востокъ отъ озера Хорошаго, и состоитъ изъ трехъ озеръ съ выдавшимися мысами. Въ окружности имѣетъ 25 верстъ; длина съ сѣверо-запада на юго-востокъ 6 верстъ, 190 саженъ, а большая ширина 4 версты; дно озера Тополинаго песчано-глинистое; берега отлогіе и сѣверные населены; на юго-западѣ, посредствомъ не большой протоки, называемыой Бурлинской, оно сединяется съ рѣкою Бурлою, которая во время весенняго періодическаго возвышенія воды нерѣдко сливается съ озеромъ Тополинымъ. Въ немъ водятся: окуни, караси, чебаки, и щуки, для лова которыхъ собираются сюда крестьяне изъ близъ лежащихъ деревень.

WWW.BLACKSEARCHER.RU

19) *Озеро Щучье* лежитъ въ юго-западной части Каинскаго округа близъ озера Чановъ; имѣетъ въ длину 24, а въ ширину не болѣе 14 верстъ. Средняя глубина его $3^1/_2$ аршина; дно иловато-топкое, берега низменные, глинисто черноземнаго грунта. Въ немъ водятся: щуки, окуни, караси и чебаки. Въ весеннее время отъ стока воды, таянія льда и снѣга, бываютъ сильныя наводненія, потопляющія всѣ окрестныя мѣста.

20) *Озеро Теплое*; его составляютъ два не большія озера: Большое и Малое Каноперскія, лежащія въ 26 верстахъ на сѣверъ отъ редута Бѣлокаменскаго, которыя весною сливаются вмѣстѣ, а лѣтомъ, раздѣляются не большимъ перешейкомъ, шириною около 285 саженъ. Поверхность каждаго изъ нихъ содержитъ въ себѣ съ не большимъ 3 квадратныя версты; длина ихъ 2 версты, а ширина отъ $^3/_4$ до $^1/_2$ версты; средняя глубина 5 саж., дно глинисто-песчаное; подернутое иломъ. Берега, за исключеніемъ сѣверной стороны, очень низмѣнны, поросли мѣлкимъ березовымъ и строевымъ сосновымъ лѣсами. На сѣверо-западномъ берегу большаго Каноперскаго озера, находится деревня Каноперская, населенная большею частію отставными воинскими чинами.

21) *Озеро Грачево* лежитъ на востокѣ отъ Кучукскаго въ 43 вер. и состоитъ изъ 4 главныхъ озеръ: собственно Грачева, Птичьяго, Рыбальнаго и Чистаго; послѣднее съ первыми соединяется не большимъ проливомъ, имѣющимъ 240 саженъ длины и 44 сажени ширины; поверхность всего озера заключаетъ въ себѣ 27 квадратныхъ верстъ. Длина его съ сѣверо-востока на юго-западъ 12 верстъ; а ширина отъ 1 до 3 верстъ. Средняя глубина $3^1/_2$ аршина, берега очень низменны, покрыты солончаками, удобными для пастбища, а сѣверо-восточныя заселены. Озеро собственно Грачево покрыто все камышами, а прочія, за исключеніемъ прибрежныхъ мѣстъ, открыты. Рыбные промыслы производятся съ успѣхомъ, для чего при западномъ берегу озеръ-Утичьяго и Рыбальнаго выстроено нѣсколько избушекъ, называемыхъ артельными; весенній разливъ озера, особенно на югѣ и юго-западѣ, простирается отъ $1^1/_2$ до 7 верстъ.

22) *Озеро Кривое* лежитъ въ южной части Барнаульскаго озера, при самой оконечности Кулундинскаго бора, въ разстояніи 16 верстъ отъ д. Шаравиной (чисто-озерской); длина его 6 вер., а ширина отъ 1 до $1^3/_4$ версты. Дно песчано глинистое и частію иловатое; берега низки и частію болотисты, песчано-черноземнаго грунта и поросли лѣсомъ. Вода въ озерѣ Прѣсная, мѣстами осолодковая и содержитъ въ небольшемъ количествѣ рыбу; средняя глубина 5 аршинъ.

WWW.BLACKSEARCHER.RU

Острозовъ находится на немъ только два: Черемуховый и Березовой примѣчательныя, какъ сборомъ рыбопромышленниковъ, такъ равно и изобиліемъ березоваго лѣса.

23) *Озеро Мостовое*, въ западной части Барнаульскаго округа, занимаетъ пространства 40¼ квадратныхъ верстъ; длина его съ сѣверо-запада на юго-востокъ 11 верстъ, а самая большая ширина 4½ версты, средняя глубина 5 аршинъ; дно песчано-иловатое, берега мѣстами плоскіе, но болѣе низменные и болотистые. Сѣнокосныхъ мѣстъ около озера довольно. Въ немъ водятся: караси и чебаки. Весенній разливъ бываетъ сильный, и тогда оно соединяется со всѣми другими озерами, окружающими его съ сѣверо-восточной стороны.

24) *Озеро Индеръ* лежитъ въ сѣверо-западной части Колыванскаго округа, окружено, заисключеніемъ сѣверной-стороны, займищами, изъ которыхъ западное называется Абрамовскимъ; оно имѣетъ длины 20 и ширины 5 верстъ, а восточное Индерскимъ. Оба эти займища на сѣверной сторонѣ озера взаимно соединяются. Озеро Индеръ занимаетъ пространства 15 квадратныхъ верстъ, а окружности имѣетъ 17 вер.; длина его съ сѣвера на югъ 5 верстъ, ширина съ запада на востокъ, отъ 3 до 4 верстъ. Дно песчаное и частію иловато-глинистое, съ примѣсью чернозема. Берега низменны, исключая сѣвернаго, который нѣсколько возвышенъ и населенъ. Глубина отъ 2 до 6½ аршинъ. Оно принимаетъ въ себя рѣчку Баганъ, вытекающую на сѣверо-востокѣ изъ моховаго займища Сары-Камышзкаго лежащаго въ 25 верстахъ отъ озера. Эта рѣчка съ сѣверо-западной стороны озера, снова выходитъ, и пройдя на своемъ протяженіи озера: Божье, Пронино, Бѣлянино, Загонино, Бѣлое, Прѣсное, Разбойничье и другія, наконецъ чрезъ 195 верстъ впадаетъ въ озеро Каряжье, лежащее въ Колундинской степи Омскаго округа.

25) *Озеро Большое* и *Малое Островистыя*; оба въ юго-западной части Барнаульскаго округа въ бору-Космолинскомъ. Первое занимаетъ пространства 15 квадратныхъ верстъ и соединяется на сѣверо-востокѣ, посредствомъ небольшаго протока съ озеромъ Малымъ Островистымъ, поверхность котораго имѣетъ видъ треугольника и заключаетъ въ себѣ 4¾ квадратныхъ верстъ. Длина большаго Островистаго 5 верстъ и Малаго 3 версты; ширина перваго 4 версты 290 саженъ, а втораго 2 версты 270 саженъ; средняя глубина ихъ непревышаетъ 6 аршинъ. Дно иловатое и мѣстами глинистое. Берега между деревнями Старо и Ново Бутырской и Островной, нѣсколько возвышенны и даже обрывисты, а въ остальномъ пространствѣ отлоги и болотисты; покрыты сосновымъ лѣсомъ и нарѣдка населе-

WWW.BLACKSEARCHER.RU

ны. Близъ д. Островной съ сѣверо-восточной стороны, озеро Малое Островное, принимаетъ рѣчку Касмолу, которая, пройдя оба озера, вливается въ озеро Горькое. Вода въ обѣихъ озерахъ прѣсная и содержитъ въ изобилiи карасей. Весною оба озера соединяются и потопляютъ низменныя мѣста, къ нимъ прилегающiя.

26) *Озеро Малыбай* въ Бiйскомъ округѣ занимаетъ пространства $27^3/_4$ квадратныхъ верстъ; длина его съ запада на востокъ 15 вер., а ширина отъ $1^1/_2$ до 3 верстъ. Глубина не превышаетъ 7 аршинъ; дно большею частiю иловатое, а мѣстами песчано-глинистое. Берега низменные съ обширными луговыми низями. Весною отъ стока снѣжной воды съ окружающихъ высотъ, это озеро разливается по луговымъ мѣстамъ, на короткое время; лѣтомъ вокругъ него постоянно имѣютъ кочевки: Киргизы Басентешской, Тараклiнской и Теротамболiнской волостей.

Соленыя озера.

Продовольствiе солью во всей Томской губернiи обезпечено Боровыми и Алеускими озерами; изъ озеръ отличающихся удобствомъ разработыванiя и добротою соли, считается Боровыхъ 5, лежащихъ въ 96 верстахъ на сѣверо-западѣ отъ Локтевскаго завода въ Гатскомъ бору, Большое и Малое Ломовое, Кочколатое, Малиновое и и Березовое и 8 Алеусскихъ: Вишневое, Долгое или Ломовое, Бурлiнское, Гориосталево, Вшивское, Петухово, Заваруйское и Яровское; соль же добывается только изъ шести, а именно: Большаго и Малаго Ломоваго, Кочковатаго Вишневаго, Долгаго и Бурлiнскаго.

Качествомъ воды и свойствомъ окружающаго мѣстоположенiя, всѣ эти озера во многомъ между собою сходны; берега ихъ мало возвышенны, но круты и имѣютъ солонцовато-глинистый грунтъ, берега большею частiю топкiе.

Садка соли на озерахъ, начинается съ мая мѣсяца, но ломка производится не прежде iюня вольно наемными людьми, коимъ выдается плата, за выломку и складку въ бугры отъ 10 до 15 руб. ассигнацiями, съ каждой тысячи пудовъ. Бугры, въ которые свозится соль отъ озеръ, имѣютъ въ длину отъ 8 до 15, а въ ширину отъ 2 до 3 саженъ; въ высоту же бываютъ отъ 4 до 6 аршинъ. Количество соли, добываемой въ озерахъ, зависитъ отъ распоряженiя Министерства Финансовъ; впрочемъ при хорошей садкѣ заготовляютъ ее въ большей пропорцiи противъ ассигнованной, для перевозки въ запасные и оптовые магазины. Добытая соль изъ бугровъ, доставляется сухопутно во всѣ запасные магазины, откуда развозится или

WWW.BLACKSEARCHER.RU

сухопутно, или же водою на баркахъ во всѣ мѣста по мѣрѣ надобности.

Съ 1835 по 1840 годъ добыто соли при Алеусскихъ озерахъ 590,000 пудовъ, перевезено въ магазины 428,265 пудовъ, продано 106,360 пудовъ; исключено на сушку и утечку 20,787 пудовъ, всего 1,154,412 пудовъ; а при Боровыхъ озерахъ добыто 530,750 пудовъ, перевезено въ магазины 269,920 пудовъ, продано 129,775 пудовъ; исключено на усушку и утечку 39,005 пудовъ, всего 969,450 пудовъ. Въ 1839 году добыто соли изъ Алеусскихъ озеръ: въ Бурлинскомъ 143,500 пудовъ, на сумму 121,975 рублей, а изъ Боровыхъ въ Кочковатомъ 719,000 пудовъ, на сумму 64,115 рублей ассигнаціями.

Горькія озера.

1) *Озеро Кулундинское*, самое большое изъ всѣхъ Горькосоленыхъ озеръ въ Томской губерніи, лежитъ въ западной части Барнаульскаго округа въ 218 верстахъ отъ г. Барнаула, и занимаетъ собою 660½ квадратныхъ верстъ пространства. Длина его съ сѣвера на югъ 36 верстъ, а ширина съ запада на востокъ 24 версты, средняя глубина 2 сажени. Фигурою своею оно уподобляется правильному эллипсису, имѣющему въ окружности 105 верстъ. Принимаетъ въ себя съ сѣверной стороны, рѣчку Суетку, а съ восточной Кулунду. Сверхъ того на югѣ, въ 14 верстахъ отъ устья рѣчки Кулунды, оно соединяется посредствомъ не большой протоки съ озеромъ Кучукскимъ. Берега озера Кулундинскаго заисключеніемъ западныхъ и юго-западныхъ низменны, песчаны и песчано-глинисты; во многихъ мѣстахъ имѣютъ хорошіе сѣнокосы. Дно озера песчаное, кромѣ заливовъ гдѣ оно солоноватое. Острововъ находится 8, изъ которыхъ Березовой, Сосновой, Шляпки, Осиновой и Таваляшный поросли березовымъ и таловымъ лѣсами, а прочіе во все обнажены и имѣютъ обрывистые берега. Возвышенныя же мѣста береговъ озера, образуютъ при своей оконечности мысы, изъ которыхъ Долгой находится противъ Осиноваго острова. Сѣверо-восточный вѣтеръ, часто господствующій на озерѣ, производитъ сильныя бури, опасныя для плаванія крестьянъ, пріѣзжающихъ для рубки березоваго лѣсу и таваложнику.

2) *Озеро Кучукское* лежитъ на разстояніи 4 верстъ на юго-востокъ отъ Кулундинскаго, и занимаетъ 154 квадратныхъ версты пространства; длина его отъ сѣвера къ югу 20 верстъ, а ширина съ запада на востокъ 12 верстъ. Въ окружности имѣетъ 50 верстъ 145

WWW.BLACKSEARCHER.RU

саженъ. Глубина его $3^1/_3$ сажени. Дно песчано и покрытое слоемъ горькой соли. Берега мало возвышены, обработаны, со всѣхъ сторонъ открыты, населены и имѣютъ песчаный и частію солонцеватый грунтъ. Съ восточной стороны принимаетъ двѣ значительныя рѣчки: Кучукъ, вытекающую изъ не большихъ возвышенностей въ Барнаульскомъ округѣ и текущую на разстояніи 70 верстъ, и Соломовку. На сѣверѣ, посредствомъ небольшой протоки, оно соединяется съ озеромъ Кулундинскимъ. Сѣверо-восточный вѣтеръ производитъ на озерѣ бури, во время которыхъ Кучукъ чрезвычайно волнуется, выбрасываетъ огромныя глыбы горькой соли и причиняетъ вредъ скоту, пасущемуся близь онаго, какъ глыбами, такъ равно тежелымъ воздухомъ и смраднымъ запахомъ, который бываетъ слышенъ въ окрестности на семь верстъ отъ озера. Жители близь лежащихъ деревень увѣряютъ, что этотъ удушливый воздухъ, до такой степени тяжелъ, что не позволяетъ и 20 минутъ оставаться близь озера въ разстояніи 300 саженъ. Еще утверждаютъ, что предъ наступленіемъ сильной бури, дня за три, оно чрезвычайно волнуется, слышенъ бываетъ глухой шумъ и клокотаніе въ озерѣ, при чемъ близь лежащія долины покрываются легкимъ туманомъ, имѣющимъ смрадный запахъ.

3) *Озеро Горькое*, въ юго-западной части Барнаульскаго округа, въ самой срединѣ Касмалинскаго бора, состоитъ изъ нѣсколькихъ озеръ, соединенныхъ протоками и займищами. Длина его съ сѣверо востока на юго-западъ 45 верстъ, а ширина отъ 350 саженъ до 6 верстъ; въ окружности имѣетъ 190 верстъ. Глубина различна, около береговъ не менѣе 4, а на срединѣ доходитъ и до 10 аршинъ. Дно, исключая заливовъ, которыхъ очень много, черноземно-глинистое, подернутое слоемъ горькой соли на значительную глубину. Вода въ немъ чрезвычайно солена и горька, особенно на срединѣ. Береговая вода его иногда отстаивается, и тогда ее можно употреблять въ пищу. На сѣверо-восточной сторонѣ, посредствомъ рѣчки Касмолы, оно соединяется съ двумя прѣсными озерами: Большимъ и Малымъ Островнымъ; а на юго-западѣ, посредствомъ той же рѣчки, съ озеромъ Долгимъ. Отъ юго-западнаго конца озера, въ 12 верстахъ чрезъ озеро Горькое находится бродъ, называемый Мармышинскимъ; ширина сего брода 350 саженъ, а глубина не болѣе $1^1/_2$ фута. Чрезъ него пролегаетъ дорога изъ д. Мармышиной въ д. Мѣльникову.

4) *Озеро Горькое* находится на югъ отъ предъидущаго, при опушкѣ бора Барнаульскаго; пространства занимаетъ 53 квадратныхъ версты. Въ окружности имѣетъ 56 верстъ, 290 саженъ; глубина отъ

WWW.BLACKSEARCHER.RU

4 до 9 аршинъ. Берега на сѣверѣ и западѣ возвышенны, обрывисты и открыты, а съ прочихъ сторонъ низменны и поросли сосновымъ лѣсомъ. На юго-западѣ принимаетъ рѣчки Барнаулку, а на сѣверо востокѣ снова выпускаетъ оную.

5) *Озеро Селитренное* находится въ $3^1/_2$ верстахъ на сѣверъ отъ устья рѣчки Кучука, и въ $1^1/_2$ верстахъ на востокъ отъ озера Кучукска. Длина его съ сѣвера на югъ 2 версты 166 саженъ, ширина самая большая 1 верста 84 сажени, а окружность 5 верстъ 270 саженъ; оно наполнено рассоломъ глауберовой соли или сернокислаго натра; берега его иловато-песчаные, плоскіе, покрыты солончами. Дно озера Селитреннаго не изслѣдовано; глубина его, въ то время, когда соленой рассолъ, получитъ кристальной видъ и достигнетъ настоящей крѣпости, бываетъ около 1 аршина. Соль изъ него давно уже употребляется въ слабительную микстуру, съ настоемъ александрійскаго листа, вопримѣру астраханской и при составленіи стекла. Съ 1839 года начали употреблять ее въ Колывано-Воскресенскіе заводы, во флюсъ, при расплавкѣ рудъ содержащихъ серебро.

Примѣчанія. 1) Всѣ почти горько-солянныя озера въ Кулундинской степи лежащія, содержатъ Глауберову соль, но съ примѣсью поваренной.

2) Озера, рѣки и рѣчки подвергаются весною періодическому возвышенію водъ, чему причиною бываютъ тающіе снѣга и продолжительные дожди. Вода начинаетъ подниматься въ исходѣ апрѣля, а иногда въ первыхъ числахъ мая, и возвращается къ наименьшему уровню въ іюнѣ. Въ первой половинѣ мая, она доходитъ до высокой точки; тогда почти всѣ рѣки, рѣчки и многія озера выступаютъ изъ береговъ и своими водами потопляютъ прилегающія къ нимъ равнины и многія прибрежныя селенія, что впрочемъ случается не весьма часто. Вскрытіе нѣкоторыхъ рѣкъ бываетъ во второй половинѣ апрѣля, другихъ въ началѣ мая, а замерзаніе въ исходѣ октября. Нѣкоторыя изъ озеръ Кашискаго, Колыванскаго и Барнаульскаго округовъ (въ особенности тѣ, которыя прилегаютъ къ пограничной казачей линіи, и лежатъ въ Кулундинской степи), во время лѣта совершенно высыхаютъ; а на мѣсто ихъ образуются, или хорошія сѣнокосныя мѣста, или солончаки, смотря потому какой онѣ имѣютъ грунтъ.

3) Рѣки, текущія изъ Енисейской губерніи и Васюганскихъ болотъ въ рѣку Обь, по причинѣ суроваго климата множества лѣсовъ, болотъ и малой населенности, еще неснаты; свѣдѣній же объ нихъ не имѣется, почему и остаются не описанными.

WWW.BLACKSEARCHER.RU

Болота.

Болота составляютъ почти пятую-часть всего пространства Томской губерніи; обширнѣйшія изъ нихъ находятся въ сѣверной и западной ея части, именно:

1) Въ сѣверной части Томскаго округа, начиная отъ устья рѣки Томи далѣе на сѣверъ, по теченію Оби и притоковъ ея Чулыма, Кети и Тыма, гдѣ $^2/_3$ земли всего пространства, покрыто топкими и влажными тундрами.

2) Къ югу отъ села Николаевскаго между рѣками: Обью, Шегаркою и рѣчками: Баксою, Тоею, Киндою и частію сѣверной границы Колыванскаго округа, стелются болота:-Подобинское, Тарахлинское, Тятлинское, Мулловинское, Уртамское, Кумловинское, Черемшанское, Киндское и многія другія на пространствѣ 718 квадр. верстъ.

3) По правую сторону р. Оби, между притоками ея до р. Оямь, главнымъ почтовымъ трактомъ изъ г. Колывани въ г. Томскъ и лѣвою стороною р. Томи, тянутся отдѣльными мысами болота: Чистое, Таганъ, Круглое, Еловамное, Анциферово и Обское, на пространствѣ $111^3/_4$ квадр. верстъ. Къ сѣверу отъ г. Томска между правымъ берегомъ р. Оби по теченію рѣчекъ: Киргизски и Черной, потомъ Самусской, Яуштанской и Консербессомъ, подъ болотами считается до 300 квадр. верстъ.

4) Въ восточной части Томскаго округа, между границею Енисейской губерніи Кузнецкаго округа, рѣками Яею, Чулымомъ и далѣе вверхъ по Кіи, болота занимаютъ пространства до $747^1/_2$ квадр. квадр. верствъ.

5) Въ восточной части Колыванскаго округа, болотистаго мѣстоположенія находится не болѣе 36 квадр. верстъ, а въ западной части по теченію притоковъ лѣваго берега Оби, около озеръ 1,659 верстъ.

6) Въ западной части Барнаульскаго округа, между рѣчками: Космолой, Барнаулкой, Кулундой и около озеръ: Касмалинскаго, Сростенскаго, Утечьяго и Барнаульскаго $288^1/_2$ квадр. верстъ. Въ восточной части округа, примыкающей къ правому берегу Оби, между рѣками: Бердью, Инею, Чумышемъ и въ борахъ Сузунскомъ и Барнаульскомъ подъ болотами $1,332^1/_5$ квар. версты.

7) Въ Бійскомъ округѣ лежатъ болота: а) по притокамъ озера Телецкаго и рѣки Біи, т. е. по рѣкамъ Кыгы, Чульчи, истоковъ: Чульшмана, Кара-Кулжура, Копши, Пыжѣ, Ишѣ и другимъ; б) въ

WWW.BLACKSEARCHER.RU

вершинахъ Чуи, Аргута, Коксы, Катуни, Урусула и по-Оби; с) въ истокахъ Бухтармы, Бѣлой, Тургусуна, Убы, Чарыша, Ануя, равно по Иртышу и на вершинахъ многихъ горныхъ хребтовъ имѣются топи значительными полосами; д) на пространствѣ, прилегающемъ къ Омскому и Барнаульскому округамъ, тянутся болота: Ельнишное, Лебяжье, Варламское, Мясное, Капальницы, Моховое, Большое, Чистое и другія. Всѣ эти болота занимаютъ пространства 1,819 квадратныхъ верстъ.

8) Въ Каинскомъ округѣ: а) между р. Омью и границами Омскаго и Колыванскаго округовъ, проходятъ болота, подъ разными названіями, занимающія пространства 3,334 квадратныхъ верстъ; б) по правовую сторону Оми, на всемъ пространствѣ между границею Тобольской губерніи, по теченію рѣкъ: Тары, Тартаса, Камы, Иваклы и далѣе по всей сѣверной части Каинскаго округа до границъ Томскаго разтилаются болота: Васюганскія, занимающія почти $^2/_3$ части всей поверхности Каинскаго округа и с) между протоками праваго берега Оми, замѣчательныя болота: Чубуркисамъ, Арбуканское, Бишъ-буга, Талакульское, Беркульское, Алапъ, Анбетъ, Кызырлы, Кайменское, Трехъ-Рямовое и другія, имѣющія протяженія отъ 2 до 35 верстъ, состоятъ изъ зыбуна и кочекъ, поросшихъ камышемъ, березовыми и сосновыми рямаши, занявъ собою пространства до 5020 квадратныхъ верстъ.

9) Въ Кузнецкомъ округѣ отъ границъ Томскаго, Колыванскаго, Барнаульскаго и частію Бійскаго округовъ, на всемъ протяженіи къ западу отъ р. Томи, Кондомы, Мрасы, Ини, Чумыша и по теченію притоковъ ихъ, такъ же около озера Анатаева и между лѣсными прогалинами, покрытыя болотами пространства со всѣми незначительными лягами и сограми не превышаютъ 648$^1/_4$ квадратныхъ верстъ.

6) Пути сообщенія.

Томская губернія, въ отношеніи своего пространства, населена очень мало; во многихъ мѣстахъ деревни отстоятъ одна отъ другой на 50 верстъ, сообщеніе между которыми бываетъ сопряжено съ большими неудобствами, особенно въ сѣверной части Томскаго округа, гдѣ большею частію селенія расположены при рѣкахъ и рѣчкахъ, текущихъ по болотистымъ и лѣсистымъ мѣстамъ. Въ остальной же части губерніи, почтовыя и другаго рода дороги, не исключая Иркутскаго тракта, существующаго между городами Каинскомъ и Ачинскомъ, находятся въ хорошемъ состояніи.

WWW.BLACKSEARCHER.RU

Главнѣйшія пути, по которымъ производится сухопутное сообщеніе внутри и внѣ губерніи, суть:

Почтовыя дороги отъ города Томска.

а) Въ Россію чрезъ города: Колывань, Каинскъ и Омскъ.

б) Въ Восточную Сибирь чрезъ городъ Ачинскъ.

в) Въ городъ Барнаулъ чрезъ деревни Проскокову, Поперешной, Искитимъ и Медвѣдскую.

г) Въ городъ Семипалатинскъ чрезъ городъ Барнаулъ и рудникъ Змѣиногорскій.

д) Въ городъ Тобольскъ чрезъ города Колывань, Каинскъ и Тару.

е) Водою по рѣкамъ: Томи и Оби въ г. Нарымъ. Въ зимнее время тѣми же станціями по прямому направленію.

Отъ г. Кузнецка.

а) Чрезъ заводъ Томскій, с. Тогульское и Бѣлоярское въ г. Барнаулъ.

б) Чрезъ г. Бійскъ и крѣпость Устькаменогорскую, по Иртышной линіи въ крѣпость Бухтарминскую, и далѣе до редута Мало-Нарымскаго. Если на Омскъ, то чрезъ г. Семипалатинскъ.

в) Чрезъ г. Бійскъ и с. Плоское въ рудникъ Змѣиногорской.

Отъ г. Барнаула.

а) Чрезъ с. Бѣлоярское и д. Жилину въ г. Бійскъ.

б) Чрезъ деревни: Новалиху, Медвѣдскую и с. Берское въ г. Колывань.

в) Чрезъ с. Берское и д. Тырышкину въ г. Каинскъ.

Примѣчаніе. Отъ г. Ачинска чрезъ города Колывань, Каинскъ и Тару пролегаетъ этапная военная дорога.

Проселочныя дороги отъ г. Кузнецка.

а) Чрезъ с. Бачатское, д. Ваганову и далѣе въ д. Поперешной-Икстимъ (на почтовомъ трактѣ изъ г. Томска въ Барнаулъ).

б) Чрезъ села: Ильинское, Борисово и д. Баинову, въ Успенскій золотой промыселъ.

Отъ г. Бійска.

а) Чрезъ д. Марушку въ с. Тогульское (на почтовомъ трактѣ отъ г. Кузнецка въ Барнаулъ).

WWW.BLACKSEARCHER.RU

б) Чрезъ деревни: Усть-Ануйскую и Коробейникову въ с. Бѣлоглазово (на почтовомъ трактѣ отъ г. Барнаула въ рудникъ Змѣиногорскій).

Отъ г. Барнаула.

Чрезъ заводы: Павловской, Сузунской и д. Крутиху въ г. Каинскъ.

Отъ завода Сузунскаго въ с. Берское.

Отъ деревни Крутихи, чрезъ с. Юдино въ г. Омскъ.

Съ большаго тракта, существующаго между г. Кузнецкимъ и д. Поперешнымъ-Искитимомъ.

а) Чрезъ Станецъ Полдневой и Георгіевской золотой промыселъ въ деревню Анисимову (Боровлянску, что на почтовомъ трактѣ, отъ г. Томска въ г. Барнаулъ).

б) Отъ д. Салаирской въ г. Барнаулъ, чрезъ рудникъ Салаирской и д. Сорокину въ село Бѣлоярское, на почтовомъ трактѣ отъ г. Кузнецка въ г. Барнаулъ.

Отъ завода Локтевскаго.

а) Чрезъ рудникъ Змѣиногорскій, заводъ Колыванскій, деревни: Бѣлову и Харлову въ редутъ Слюденскій (на Кузнецкомъ почтовомъ линейномъ трактѣ).

Отъ рудника Змѣиногорскаго.

а) Чрезъ рудникъ Ридирскій и обратно въ крѣпость Усть-Каменогорскую.

Отъ редута Талицкаго.

а) Чрезъ деревню Бородулиху въ завадъ Локтевскій.

Таблица, показывающая разстояніе въ верстахъ, окружныхъ городовъ отъ губернскаго и окружныхъ между собою.

					Томскъ.
				Колыванъ.	212
			Каинскъ.	316	528
		Барнаулъ.	552	286	398½
	Кузнецкъ.	240	844	533	647½
Бійскъ.	321	161½	748½	438½	551

Всѣ трактовыя и проселочныя дороги въ Томской губерніи, а также караванныя пути въ Киргизской степи, идущія по разнымъ

WWW.BLACKSEARCHER.RU

направленіямъ, сходятся въ Томмкой губерніи; первыя въ Каинскъ, вторыя въ Семипалатинскъ и съ этихъ мѣстъ идутъ уже изъ Каинска на ю. в. почтовымъ трактомъ къ Иркутску, а изъ Семипалатинска на сѣверъ черезъ Барнаулъ, куда подходятъ и всѣ боковыя дороги изъ уѣздныхъ городовъ и съ горныхъ заводовъ. Главный почтовый трактъ сначала пролегаетъ Барабинскою обширною плоскостію, простирающеюся отъ р. Оби до Иртыша; онъ хотя по видимому и представляетъ удобства къ проѣзду большими экипажами, но ветрѣчаемыя въ дождливое время во многихъ мѣстахъ топкія грязи и болота, много и часто затрудняютъ сообщеніе. Зимой же, бураны на этой открытой степи заносятъ глубокими снѣгами дороги, такъ что сугробы останавливаютъ проѣзжающихъ и транспорты. Много было употреблено средствъ и работъ, преимущественно въ 1763 году, на возвышеніе полотна дороги надъ болотною равниною отъ самаго Каинска почти до Колывани; избирали для этого сухія мѣста и вели чрезъ нихъ, сколько возможно, направленіе пути; повсетаки дорога идетъ большими извилинами и до сихъ поръ требуетъ каждогодныхъ ремонтовъ въ настилкѣ гатей и мостовъ чрезъ болота, что по малочисленному и рѣдкому народонаселенію окрестностей весьма обременяетъ жителей, несущихъ здѣсь въ натурѣ дорожную повинность. Описываемая дорога заключаетъ въ себѣ и почтовый и военно-этапный и караванный трактъ. Для этого въ однихъ и тѣхъ же селеніяхъ выстроены и почтовыя и этапныя зданія и постоялыя дворы (послѣднія принадлежатъ частнымъ лицамъ; болѣе тѣмъ же крестьянамъ, которые сами занимаются извозомъ) – По отдаленности строеваго хорошаго лѣса этапныя казармы непрочно выстроены; время отъ времени для нихъ требуются значительные ремонты, которые за всѣмъ тѣмъ мало поддерживаютъ эти постепенно разрушающіяся зданія; несравненно выгоднѣе бы выстроить ихъ здѣсь каменными. Почтовые дома также почти до самаго Томска ветхи, малы; да и постоялыя и крестьянскія строенія, несравненно менѣе и бѣднѣе тѣхъ, которыми застроены села и деревни Ишимскаго, Ялуторовскаго и Тюменскаго округовъ Тобольской губерніи.

Отъ Колывани до Томска и далѣе до Ачинска, перваго города Енисейской губерніи, дорога идетъ по болѣе разнообразнымъ населеннымъ мѣстамъ. Салаирскія горы и нагорные берега рѣкъ, проходя на сѣверъ, пересѣкаютъ во многихъ мѣстахъ дорогу значительными возвышенностями и глубокими узкими долинами; часто сопровождаютъ съ обѣихъ сторонъ путь на цѣлыя станціи густыя лѣса. Путь изъ Семипалатинска къ Томску имѣетъ хорошія почтовыя

WWW.BLACKSEARCHER.RU

станціи и устроенные мосты и перевозы для проѣзда всякаго рода экипажей; онъ сосредоточиваетъ въ себѣ сначала трактовыя дороги, идущія съ запада изъ Омска на Иртышскія линіи чрезъ станицы Сибирскаго Казачьяго Войска, а съ противуположной съ пограничной Китайской черты на Бухтарму и Усть-Каменогорскъ, также военныя и караванные пути изъ Киргизской степи.

Водяныя сообщенія.

Водяная коммуникація производится съ давняго времяни во всей почти Томской губерніи по рѣкамъ: Бухтармѣ, Иртышу, Оми, Томи Мрассѣ, Тессѣ, Біи, Катуни, Чарышу, Инѣ, Чулыму, Кети, и Тыму; всѣ онѣ потомъ сливаются въ одну рѣку Обь, по которой плаваютъ суда, пароходы, коноводки и дощаники изъ Тюменя, Тобольска до Томска и обратно. Восемь судовъ, принадлежащихъ Томскимъ купцамъ всегда остаются зимовать въ Томскѣ, гдѣ ихъ починиваютъ. При очищеніи въ началѣ мая рѣки отъ льда, эти суда нагружаются, подошедшими по послѣднему зимнему пути изъ Кяхты, Китайскими товарами, (т. е. чаемъ) и плывутъ сначала 56 верстъ внизъ по Томи, потомъ Обью, по теченію воды мимо Нарыма, Сургута къ Тобольску, гдѣ иногда облегчивши нѣсколько грузъ, доплываютъ въ іюлѣ мѣсяцѣ по Тоболу и Турѣ до Тюменя; тутъ злавши чай, снова нагружаются пришедшими изъ Россіи мануфактурными и бакалейными товарами, Екатеринбургскимъ (болѣе съ Яковлевскихъ заводовъ) желѣзомъ, разными коммисаріатскими вещами и матеріалами (закупаемыми по подрядамъ Тюменскими купцами для Тобольской и Иркутской коммисій); а также и провіантомъ, для военыхъ провіантскихъ магазиновъ и въ частную продажу на Енисейскіе и Томскіе золотые пріиски, а досчанники и барки со спиртомъ и виномъ отправляются въ концѣ іюля въ обратное плаваніе и сдаютъ на пути свои грузы по назначенію. Часто, по мелководію рѣкъ Тобола и Туры суда принимаютъ всѣ эти транспорты въ Тобольскѣ, или въ Андроніковской слободѣ. Какъ Томскія, такъ и Тюменскія суда вверхъ по Оби тянутся пароходами и коноводными машинами; прежѣ обыкновенно шли бичевой и занимали этой работой много людей и лошадей; нынѣ ходъ судовъ успѣшнѣе; но нельзя сказать чтобы хозяевамъ обходилась помощь пароходовъ и коноводокъ дешевле бичевника.

Дальнѣйшее водяное сообщеніе идетъ изъ Ачинска по теченію р. Чельма, сплавляютъ плоты съ хлѣбомъ; изъ Боготольскаго и Краснорѣчинскаго заводовъ ходятъ барки съ виномъ, когда бываетъ вы-

WWW.BLACKSEARCHER.RU

курка на этихъ заводохъ. По Оби изъ Барнаула плаваютъ изрѣдка не большіе досчаники съ хлѣбомъ; по Би и Катуни, составляющимъ главные притоки Оби, крестьяне спускаютъ плоты съ строевымъ лѣсомъ, на которыхъ иногда ставятъ короба съ угольями, для доставки на горные заводы по найму за товарищей, или въ счетъ своего урока. По Томи, Мрассѣ и Тассѣ плаваютъ болѣе въ лодкахъ на золотые казенные пріиски, во избѣжаніе чрезвычайно затруднительной сухопутной дороги. По Бухтармѣ и Иртышу сплавляютъ въ особой конструкціи баркахъ до нижней пристани руду и разные породы камней и минераловъ, а до Семипалатинска и далѣе до Омска на плотахъ и лодкахъ: хлѣбъ, медь, масло, сало, сырыя кожи, и рыбу; изъ Коряковской пристани идутъ вверхъ парусныя суда съ солью, которыя тянутъ бичевникомъ. Цѣнность казеннаго груза по всѣмъ этимъ системамъ водяной коммуникаціи Томской губерніи считаютъ до 240,000 руб. сереб., а частныхъ, идущихъ изъ Томска къ Тобольску, Тюмени и обратно въ 470,000 руб. сереб. Мелководіе, частые шиверы (пороги изъ мелкаго камня); а въ вершинахъ Оби, или по рѣкамъ Катуни, Би, также по Мрассу и Томи, Бухтармѣ и Иртышу до Усть-Каменогорска, чрезвычайная быстрота, береговые быки (выдающіеся въ форфатеръ отвѣсныя скалы), худо устроенные бичевники и недостатокъ пароходовъ, вотъ причины не развитія въ Сибири водянаго сообщенія, а также ограниченное еще количество товаровъ и вообще тяжестей, отправляющихся лѣтомъ (большая часть транспортовъ по привычкѣ идутъ зимой).

7) Естественныя произведенія.

Естественныя произведенія Томской губерніи довольно многочисленны и разнообразны, здѣсь природа щедро-разсыпала въ нѣдрахъ и на поверхности земли, все что можетъ служить для удовлетворенія первыхъ потребностей человѣка, его прихотей и обогащенія. Главнѣйшія произведенія суть:

1) *Изъ царства животнаго.* Всѣ роды домашняго скота и птицъ извѣстные въ Россіи, во множествѣ водятся и у жителей Томской губ.; у обитателей южной и восточной полосъ губерніи Калмыковъ и Татаръ, скотоводство составляетъ единственное богатство; они имѣютъ многочисленные табуны лошадей, равно огромныя стада рогатаго скота. Въ сѣверной же части губерніи какъ скотоводство, такъ и домашнія птицы въ ограниченномъ числѣ, ибо средства къ хорошему содержанію ихъ недостаточны.

WWW.BLACKSEARCHER.RU

Въ лѣсахъ и горахъ живутъ: медвѣди, волки, россомаги, рысы, лисицы, куницы, соболи, бѣлки (вѣкши), моралы, кабарги, аркары, козлы, сайги, барсуки, хорьки, сурки, выдры и проч. Олени находятся исключительно въ сѣверной части губерніи, и на ю. в. въ Саянскомъ хребтѣ. Посреди безконечнаго разнообразія птицъ извѣстнѣйшія, по предмету промышленности: рябчики, тетери, куропатки, кулики, перепелки, цапли, журавли, китайскіе и обыкновенные гуси, гагары, утки, разныхъ породъ и особенно красныя (варнавки), изъ хищныхъ: ялю, орлы, коршуны, ястреба и другія. Изъ насѣкомыхъ: пчелы, составляютъ значительную промышленность юго-восточнаго края губерніи. Изъ рыбъ, важнѣйшихъ въ промышленномъ отношеніи суть: осетры, стерляди, нельмы, таймени, ускучи, кайрюзы, язи, щуки, караси и другія.

2) *Изъ царства растительнаго.* Достаточное плодородіе почвы въ Томской губ. не подлежитъ сомнѣнію; ибо какъ обширные склоны горъ, такъ луговыя и низмѣнныя мѣста имѣютъ превосходнѣйшую растительность; лѣса изобилуютъ деревьями многихъ родовъ; въ нихъ можно найти сосны, ели, лиственницу, кедры, пихты, тополь, березы и нѣкоторыя плодоносныя деревья, т. е. черемху, калину, рябину, боярку и другія. Плодородіе здѣшней почвы въ незначительномъ количествѣ даетъ разные роды хлѣба. Растенія годныя для фабрикъ лень, пенька и табакъ разводятся успѣшно. Изъ огородныхъ овощей произрастаютъ картофель, арбузы, дыни, огурцы, капуста, морковь, рѣпа и проч. составляющія богатѣйшій продуктъ почвы; ягоды: малина, ежевика, клубника, костяника, земляника, черная и красная смородина, клюква, брусника, черника и другія. Изъ врачебныхъ: ревень, исландскій мохъ, троецвѣтка, горная польнка, кашкара (черногривъ), чемерица, бузина, осолодковый корень, калба, волчье лыко, каменный звѣробой, ромашка, филичева трава, папортникъ и проч.

Въ Алтайскихъ горахъ, довольно основательно нынѣ изслѣдованныхъ въ геогностическомъ отношеніи офицерами корпуса горныхъ Инженеровъ (*), добывается: серебро, золото, свинецъ, мѣдь, желѣзо, разныхъ сортовъ яшма, гранитъ, мраморъ, теллурей и др. Серебро и свинецъ доставляютъ слѣдующіе заводы: 1) Барнаульской; 2) Павловской; 3) Локтевскій; 4) Змѣиногорскій (прежде самый богатый, нынѣ уже истощенный), 5) Сусгунскій, и 6) Салагирскій. Главные

(*) Эти ученые труды были произведены вслѣдствіе Высочайшаго повеленія. Также довольно значительная часть горъ снята инструментальною съемкою топографами.

WWW.BLACKSEARCHER.RU

рудники, изъ которыхъ преимущественно добывается свинецъ и серебро, суть: 1) Змѣиногорскій, 2) Петровскій; 3) Карамышевскій, 4) Черепановскій, 5) Семеновскій, 6) Николаевскій, 7) Риддерскій (богатый и значительный), 8) Крюковскій, 9) Зыряновскій (очень обиленъ золотистымъ серебромъ), 10) Салаирскій и другіе серебряные и свинцовые пріиски. Многіе изъ этихъ рудниковъ были не разъ оставляемы и потомъ опять возобновляемы. Золото доставляется изъ казенныхъ золотыхъ пріисковъ, открытыхъ и разрабатываемыхъ на юго западномъ склонѣ Алатаускихъ горъ, въ окрестностяхъ Салаирскихъ рудниковъ. Также поступаетъ въ Барнаульское горное правленіе золото и съ частныхъ пріисковъ, разрабатываемыхъ на заявленныхъ и отведенныхъ площадяхъ въ Томской губ., по сѣверо-восточному склону Алатаускаго хребта и въ разныхъ мѣстахъ Восточной Сибири (исключая Нерчинскій округъ); мѣдную руду доставляютъ рудники: Новоназоревскій, Ныхтовскій, Таловскій, Локтевскій; Бутырскій, Бѣлоусовскій, Златоустинскій и другіе менѣе значительные. Желѣзо получается изъ рудниковъ: Быковскаго, Томскаго, и Сухарискаго, которое сплавляется и выдѣлывается въ Томскомъ желѣзномъ заводѣ, снабжающемъ горную промышленность всѣми металлическими снарядами, машинами и инструментами, необходимыми для горнаго дѣла. Мраморъ, гранитъ, яшмы и другія породы камней, обдѣлываются въ колонны, вазы и разныя плиты и вещи на Колыванской шлифовальной фабрикѣ.

По всѣмъ этимъ вышеизчисленнымъ заводамъ, рудникамъ и пріискамъ разставлены по взводно и капральствамъ, двѣ съ половиною роты № 10 Линейнаго Сибирскаго баталіона.

Изъ горючихъ веществъ добывается каменной уголь, (котораго главное мѣсто рожденіе въ ю. в. части кузнецкаго округа) горное масло и другія.

Изъ минеральныхъ земель: известь и горная мука.

Вѣдомость о металлахъ получаемыхъ въ Колывано-Воскресенскомъ заводскомъ округѣ прилагается подъ № 2.

8) Климатъ.

Климатъ губерніи, по чрезвычайному разнообразію мѣстности, не одинаковъ; на сѣверѣ малая обработанность почвы, незначительное населеніе и дремучіе лѣса, равно какъ высокіе горы на югѣ дѣлаютъ его холоднымъ. Въ среднихъ же мѣстахъ губерніи и на востокѣ, онъ довольно умѣренный и теплый, въ особенности на западѣ, гдѣ произрастаютъ даже южныя растенія.

WWW.BLACKSEARCHER.RU

Вліяніе климата на здоровье жителей, особенно ощутительно на сѣверѣ, гдѣ въ лѣтнее время, отъ гнилости тундръ, онъ наполняется вредными испареніями, производящими эпидиміи, а сіи послѣднія производятъ повальныя болѣзни и смертность, преимущественно между животными, тогда какъ въ другихъ частяхъ губерніи, эти болѣзни очень рѣдки. Весна здѣсь открывается въ апрѣлѣ, а осень въ началѣ сентября; лѣтомъ въ іюнѣ и іюлѣ жары бываютъ удушливые и доходятъ въ тѣни до 35° по Реомюрову термометру.

Изъ вѣтровъ, дующихъ въ губерніи, примѣчательны сѣверный и западный; первый преимущественно дуетъ въ зимнее время и знаменуется чрезвычайнымъ морозомъ, а послѣдній лѣтомъ и сопровождается ненастною погодою, имѣющею сильное вліяніе на здоровье жителей.

Землетрясенія въ юго-восточной части губерніи бываютъ довольно ощутительны и какъ замѣчено, начинаются, иногда отъ хребта Тарбогатайскаго, а иногда отъ горъ Карлыханскихъ и хребта Саянскаго, или вообще отъ горъ, окружающихъ озеро Телецкое.

Зима и лѣто здѣсь равно не постоянны: снѣгъ начинаетъ выпадать въ сентябрѣ и доходитъ отъ $^3/_4$ до 3-хъ арш. глубиною.

На тундрахъ, въ сѣверной части губерніи, снѣгъ рѣдко гдѣ удерживается: ибо всегдашніе бураны, метутъ его по не обозримымъ ледянымъ равнинамъ и прибиваютъ къ неровнымъ поверхностямъ земли, отъ чего образуются бугры. Таютъ же снѣга всегда въ исходѣ марта, или въ началѣ апрѣля.

Дожди, въ сравненіи, съ снѣгомъ падаютъ, хотя несравненно менѣе, но часто льются такъ сильно, что въ нѣсколько минутъ земля покрывается водою, которая скатываясь съ высотъ наполняетъ неровности и впадины на долгое время; въ гористой мѣстности дождливая погода продолжается почти всегда съ $^1/_2$ іюля до $^1/_2$ августа.

Туманы здѣсь бываютъ во всей сѣверной части, и носятся надъ поверхностями озеръ, надъ болотистыми пространствами и дремучими лѣсами; особенно замѣчателенъ хребетъ Абаканскій, какъ извѣстный постоянными туманами. Въ жаркое время года, въ степныхъ пространствахъ не рѣдко удается видѣть, явленіе, называемое здѣсь морева (миражи).

III. ЖИТЕЛИ.

Все народонаселеніе Томской губ. состоитъ изъ 296,071 души мужеск. пола и 267,022 жен.; итого 563,193 души; изъ сравненія этого числа душъ и пространства занимаемаго губерніею (730,934 кв.

WWW.BLACKSEARCHER.RU

вер.) видно, что на одну квадратную версту причитается 2 чел., или на одного человѣка болѣе $^1/_2$ кв. вер.; по исключеніи же не обитаемыхъ пространствъ сѣверной полосы, озеръ, болотъ, рѣкъ и мѣстъ занимаемыхъ снѣгами и хребтами горъ, вышеозначенный результатъ значительно измѣнится.

Жителей можно отнести къ тремъ различнымъ племенамъ.

1) Славянскому, къ которому принадлежатъ Сибиряки, происходящіе отъ переселенцевъ изъ внутреннихъ частей Россіи, Сибирскіе казаки, и такъ называемые Польскіе поселенцы, встрѣчаемые болѣе въ Бійскомъ округѣ (*).

2) Финскому,–Остяки, живущіе по берегамъ Оби и по Чулыму, и Самоѣды, обитающіе на сѣверѣ Томской губерніи.

3) Монгольскому Калмыки-Двоеданцы и Калмыки Алтайскіе, равно, Сибирскіе Турки, называемые здѣсь татарами, живущіе въ Барабинской степи, и Телеуты около Телецкаго озера. Киргизы Средней и Малой Орды, называющіе себя казаками, они кочуютъ по Иртышу, Бухтармѣ и Нарыму.

Послѣднія два поколенія хотя тѣсной связи съ русскими не имѣютъ; но отъ частыхъ столкновеній съ ними, примѣтно начинаютъ сближаться.

Нравы Сибиряковъ весьма просты и строги честность и гостепріимство составляютъ отличительную ихъ черту. Уголовныя преступленія случаются здѣсь очень рѣдко, приволье въ способахъ для жизни не вынуждаетъ ихъ прибѣгать къ насиліямъ, воровству, но съ другой стороны это же самое изобиліе въ средствахъ, развиваетъ въ Сибирякахъ страсть къ пьянству, которая весьма часто порождаетъ и другіе пороки. Сибиряки вообще кротки, сострадательны, покорны и усердно исполняютъ требованія начальства; но вмѣстѣ съ тѣмъ, очень скрытны и мстительны, когда ихъ выведутъ изъ терпѣнія.

Нравы Остяковъ, не смотря на сношенія съ русскими, остаются постоянно въ одной степени грубости и невѣжества. Они живутъ разсѣянно въ малочисленныхъ обществахъ; постоянные домы имѣютъ весьма не многіе, большая часть ихъ живетъ въ шалашахъ, покрываемыхъ корою деревъ. Пищу употребляютъ самую простую и безъ всякой разборчивости. Всѣ они вообще кротки и боязливы.

(*) Это Стародубскіе и Вѣтковскіе Старообрядцы, которыхъ въ 1763 г. выслано изъ Россіи 40,000 душъ обоего пола; изъ нихъ въ г. Тобольскѣ сформированы были два пѣхотные полка: Томской и Селенгинской, остальные же раздѣлены на двѣ части: одна поселена была по р. Иртышу, а другая въ Восточной Сибири, за Енисейскомъ.

WWW.BLACKSEARCHER.RU

Калмыки, кочующіе на ю. в. Кузнецкаго и Бійскаго окр. склонны къ осѣдлой жизни: они постоянно переходятъ на одни и тѣже мѣста не болѣе двухъ разъ въ годъ и не далѣе квадратной версты; управляются зайсанами и старшинами; первый наслѣдственно передаетъ права свои старшему сыну: если нѣтъ сына, то брату, дядѣ или ближнему сродственнику. Калмыки въ своемъ характерѣ болѣе грубы, съ умомъ довольно смѣтливымъ, въ обѣщаніяхъ своихъ неполнительны, гостепріимны и честность ихъ не подлежитъ ни какому сомнѣнію; сверхъ того кротки, чужды буйствъ и въ особенности воровства, свойственнаго азіатцамъ.

Въ прихотяхъ своихъ чрезвычайно ограничены, страсть ихъ упиваться напиткомъ своего произведенія (Арака) и ѣздить по гостямъ, преимущественно въ лѣтнее время. Всѣ они, исключительно, очень лѣнивы: спать, ничего не дѣлать, сидѣть поджавши ноги, глядѣть неподвижно въ землю и курить табакъ, составляетъ единственное ихъ наслажденіе; жены же ихъ ведутъ жизнь болѣе дѣятельную; онѣ какъ невольницы, лишены всѣхъ удовольствій, работаютъ на мужей, на себя и дѣтей; всѣ домашнія и даже полевыя работы выполняются ими.

Простота жилищъ (юртъ) ихъ, или лучше конусомъ установленныхъ жердей, покрываемыхъ войлоками, а у бѣдныхъ корою деревъ, весьма способствуютъ къ скорому переходу съ одного мѣста на другое. Они живутъ вообще мирно, чрезвычайно привержены къ Россіи; грамоты ни какой не имѣютъ, при судебныхъ же дѣлахъ, старшины безъогласія Зайсановъ ничего предпринять не могутъ, однако жъ иногда и Зайсаны пристаютъ къ мнѣніямъ первыхъ, или къ простымъ Калмыкамъ, дожившимъ до глубокой старости, съ добрымъ поведеніемъ; эти послѣдніе всегда высоко уважаются отъ всѣхъ, пріобрѣтаютъ большую довѣренность и имѣютъ вѣсъ въ дѣлахъ общественныхъ и домашнихъ. Пищу употребляютъ весьма простую: кирпичный чай и молоко въ разныхъ видахъ; жареный на палкѣ кусокъ говядины, составляетъ главнѣйшую ихъ пищу.

Изъ 296,071 душъ мужескаго пола считается 45,190 государственныхъ крестьянъ, 1,205 экономическихъ, до 5,000 русскихъ, ясашныхъ, 26,683 инородцевъ и заводскихъ, т. е. крестьянъ принадлежащихъ хозяйственному и полицейскому управленію, Колывано-Воскресенскому горно-заводскому вѣдомству 118,301, не включая въ то число 22,820 мастеровыхъ и работниковъ на горныхъ заводахъ, рудникахъ, и казенныхъ золотыхъ промыслахъ, которые, исключаемые изъ крестьянскаго и мѣщанскаго сословія, по рекрутскимъ наборамъ

WWW.BLACKSEARCHER.RU

составляютъ уже особый классъ. Слѣдовательно въ Томской губ. почти половина народонаселенія и не многимъ менѣе $^2/_3$ изъ всего славянскаго племени заключается въ людяхъ, причисленныхъ къ горнымъ заводамъ, которые состоятъ на совершенно особыхъ правахъ и подъ управленіемъ, въ хозяйственномъ и полицейскомъ отношеніи, не зависимомъ отъ главнаго мѣстнаго гражданскаго начальства. Изъ нихъ не поступаютъ рекруты въ военное вѣдомство, а идутъ въ горно заводскіе мастеровые и рабочіе, гдѣ обыкновенный срокъ службы до 30 лѣтъ, если болѣзни и увѣчья не дадутъ права по свидѣтельству медика выйти въ отставку. Линейный Сибирскій баталіонъ, расположенный въ Барнаулѣ и по горнымъ заводамъ и рудникамъ комплектуется изъ рекрутъ другихъ губерній и состоитъ на содержаніи горнаго вѣдомства. Казаки же находящіеся при заводскихъ начальникахъ, полиціяхъ и канцеляріяхъ въ числѣ 25 человѣкъ, набираются изъ заводскихъ мастеровыхъ и обмундировываются по особымъ образцамъ и формамъ; въ особую стражу наборъ мастеровыхъ бываетъ въ одно и тоже время, на однѣхъ и тѣхъ же положеніяхъ и правилахъ, какъ и въ другихъ округахъ Томской губ. и вообще Сибири, только безъ присутствія военнаго пріемщика и не соблюдая такъ строго мѣру роста и не бракуя за тѣ недостатки тѣла, съ которыми не могутъ быть приняты рекруты во Фронтъ военной службы, но которые не мѣшаютъ исполнять заводскія мастерства и работы. За всѣмъ тѣмъ, крестьяне, живущіе при рѣкахъ: Бухтармѣ, Убѣ и Чарышу, съ трудомъ и чрезвычайно большими издержками находятъ изъ своей волости наемщиковъ, вмѣсто слѣдующихъ съ нихъ очередныхъ рекрутъ, такъ что иные обязываются кромѣ заплаченной суммы нанимаемому, отъ 400 до 600 руб. сереб., исполнить за него первые два года урочные его работы при заводѣ; родпымъ его выдавать въ продолженіе нѣсколькихъ лѣтъ вспоможеніе хлѣбомъ, обувью, скотомъ и другими припасами и вещами. Но такое затрудненіе, такая дороговизна въ наймѣ рекрутъ происходитъ вѣроятно не отъ того, чтобы службу на заводахъ и рудникахъ они считали тяжелѣе военной фронтовой; напротивъ крестьянинъ, поступая въ заводскіе мастеровые и рабочіе, не отдѣляется слишкомъ отъ своей семьи, покрайней мѣрѣ, онъ всетаки находится въ томъ же округѣ, занятія его не много различествуютъ отъ тѣхъ, которыя свойственны въ крестьянскомъ быту, слѣдовательно ему нѣсколько привычны, тѣ же кому достается быть при домнахъ или плавильныхъ печахъ скоро свыкаются съ жаромъ огня, и что для постороннаго человѣка кажется страшнымъ, невыносимымъ, то онъ считаетъ обык-

WWW.BLACKSEARCHER.RU

повинным. Нѣсколько тяжелѣе работа въ рудникахъ, въ особенности въ тѣхъ, гдѣ очень глубоки шахты, низки и сыры подземныя галлереи, но все таки заводскіе крестьяне предпочитаютъ работать 30 лѣтъ въ этой глубинѣ, темнотѣ и сырости, чѣмъ 20 выслужить въ рядахъ солдатъ. Хотя это происходитъ отъ предразсудковъ и невѣжества, но оно такъ еще сильно, что нельзя надѣяться скоро измѣнить ихъ мнѣнія, въ особенности въ вышеупомянутыхъ волостяхъ, населенныхъ Малороссіянами и раскольниками, живущими въ сторонѣ отъ трактовыхъ дорогъ, въ своихъ многолюдныхъ деревняхъ, имѣющихъ все приволье въ чрезвычайно плодородныхъ земляхъ, все удобство по климату растительности, въ избыткѣ скота, птицъ, рыбъ, даже пушныхъ звѣрей и вообще всего естественнаго богатства; по этому они безъ затрудненія и всегда исправно исполняютъ заводскія работы, по тѣмъ урокамъ, которые достаются имъ по общей раскладкѣ ихъ выборныхъ и по опредѣленію заводскаго начальства, нанимая за себя на выработку урока изъ другихъ деревень болѣе бѣдныхъ, или ближнихъ къ тѣмъ заводамъ и рудникамъ, куда они обязываются по мирскимъ положеніямъ доставить или дрова, или уголья, или руду. Имъ ни чего незначитъ заплатить отъ 15 до 28 руб. сереб. съ семейства за этотъ наемъ, чтобы быть совершенно свободными для своихъ дѣлъ. Но не такъ легко несутъ эти заводскія повинности крестьяне другихъ волостей, они очень жалуются, что платя подать и исполняя земскую повинность наровнѣ съ государственными крестьянами, еще должны вырабатывать заводскіе уроки, или натурою, или наймомъ, стоющимъ, какъ сказано выше отъ 15 до 28 рублей сереб.; смотря по назначенію, завода или рудника, куда они должны доставить, по пространству и качеству дороги къ нему и по свойству матеріала. Не смотря на всю внимательность горнаго заводскаго начальства къ ихъ хозяйству и быту, на всѣ предпринимаемыя средства для возможнаго улучшенія того и другаго, много еще въ этихъ деревняхъ есть такихъ бѣдняковъ и бобылей, которые съ охотою и за малую цѣну нанимаются вмѣсто очередныхъ изъ своихъ волостей въ заводскіе мастеровые и рабочіе. Такая разница въ состояніи и средствахъ, а однообразіе въ повинностяхъ и работахъ крестьянъ заводскаго вѣдомства, а также болѣе обременительныя ихъ обязанности для пользы казны въ сравненіи съ государственными и ясачными крестьянами, происходитъ отъ исторической давности, отъ первыхъ правилъ и условій, которымъ подчинили въ 1763 году всѣхъ первоначально самовольно водворившихся въ этихъ тогда бывшихъ пустыхъ, но видимо богатыхъ мѣстахъ. Изъ нихъ освободились

WWW.BLACKSEARCHER.RU

отъ всѣхъ этихъ повинностей только тѣ, которые ушли на рѣку Нарымъ и вершины рѣкъ, составляющихъ притоки р. Бухтармы; отъ нея они получили названіе Бухтарминскихъ Ясашныхъ крестьянъ. Вотъ ихъ исторія. Въ то время, когда нынѣшній округъ Кузнецкій и Колывано-Воскресенскихъ горныхъ заводовъ, назывался весь Бѣловодьемъ, или вольнымъ краемъ, (Сибирскимъ Запорожьемъ) поселились тамъ въ дремучихъ лѣсахъ разныхъ сектъ раскольники, ушедшіе изъ южныхъ и восточныхъ Россійскихъ губерній; у нихъ въ сосѣдствѣ водворилось много и другихъ бродягъ; не проходимые лѣса и пустыни скрывали ихъ долгое время отъ преслѣдованія закона. Съ 1763 года, когда проведена была Колыванская и Кузнецкая форпостная линія, которую населили казаками и другаго сословія людьми, пожелавшими быть причисленными въ составъ этого иррегулярнаго войска, правительство сдѣлало распоряженіе о переписки всѣхъ Русскихъ обывателей этого края и о причисленіи ихъ къ горнымъ заводамъ для работъ. Эта перепись не понравилась многимъ, въ особенности раскольникамъ и они со всѣми семьями и удобно движимымъ имуществомъ ушли далѣе въ непроходимыя ущелья Алтайскихъ горъ, или какъ здѣсь говорятъ обыкновенно за камень, потому и прозвали ихъ всѣхъ каменьщиками. Тамъ они выбрали каждая деревня по общему согласію плодоносныя долины и поселились, занялись хлѣбопашествомъ, скотоводствомъ, а сначала болѣе звѣропромышленностію; всегда удачный уловъ сбывали очень выгодно приграничнымъ Китайцамъ и Монголамъ, за серебро, чай, шелковыя и бумажныя ткани, Киргизамъ и Калмыкамъ ихъ сосѣдямъ съ юга и востока, они промѣнивали хлѣбъ на скотъ, и такимъ образомъ въ нѣсколько лѣтъ эти новыя горныя поселенія примѣтно стали увеличиваться въ народонаселеніи и благосостояніи. Колоніи эти, управляемыя народною расправою, не могли же быть всегда независимыми, между постоянно возраставшей организаціей всѣхъ частей Сибири. Приближеніе къ нимъ заводскихъ партій для изслѣдованія мѣстностей и открытія рудъ, навело на нихъ страхъ и они, опасаясь наказанія за бродяжничество, а болѣе всего увлекаемые фанатиками старовѣрами, опять бросили свои жилища и перешли Китайскую границу въ подданство Богдыхона; но Пекинскій дворъ исполняя свято мирный трактатъ, заключенный въ 1728 году выслалъ ихъ назадъ въ Сибирскіе предѣлы. Нѣсколько лѣтъ послѣ того большая часть изъ нихъ, соскучившись демократическимъ управленіемъ своихъ старшинъ, или какъ называли ихъ, лучшихъ людей, отправили депутацію въ Барнаулъ съ просьбою о прощеніи ихъ. Въ 1791 году по-

WWW.BLACKSEARCHER.RU

слѣдовалъ на это Высочайшій указъ объ Всемилостивѣйшемъ прощеніи и о причисленіи ихъ къ ясашному состоянію, съ оставленіемъ на тѣхъ же мѣстахъ ихъ жительства. Вмѣсто наименованія каменщиковъ, ихъ начали называть въ офиціальныхъ бумагахъ Бухтарминскими Ясашными крестьянами. Нынѣ они живутъ въ 28 селеніяхъ, расположенныхъ по рѣчкамъ, впадающимъ съ правой стороны въ рѣку Бухтарму. Въ каждой деревнѣ не менѣе 30 дворовъ, изъ которыхъ до 20 покрыты тесомъ, съ горницами, выстроенными отдѣльно отъ кухни и съ просторными службами; въ одеждѣ и домоводствѣ очень опрятны, вездѣ видно довольство, трудолюбіе; мужчины трезвы и здоровы виднаго сложенія; но къ сожалѣнію многіе изъ нихъ держутся еще раскольническихъ сектъ, преимущественно поморской, двоекрещенской и иконоборской.

Въ Барнаульскомъ округѣ, или вообще въ предѣлахъ Колывано-Воскресенскихъ заводовъ, не дозволяется проживать никому изъ ссыльныхъ поселенцевъ, даже по билетамъ. Заводское начальство очень печется о нравственности состоящихъ въ вѣдѣніи его крестьянъ. При всякомъ волостномъ правленіи, въ заводахъ и рудникахъ, устроены школы, гдѣ обучаются дѣти мастеровыхъ и рабочихъ, а при волостяхъ крестьянскіе мальчики, по методѣ Ланкастера. Въ этихъ пунктахъ заведены лазареты и медики старательно слѣдятъ за изцѣленіемъ и уничтоженіемъ сифилистической болѣзни, такъ много прежде вредившей въ Сибири развитію народонаселенія съ здоровымъ сложеніемъ.

Государственные и экономическіе крестьяне Томской губерніи живутъ довольно бѣдно; изъ нихъ только поселившіеся въ Бійскомъ, частію Кузнецкомъ и Томскомъ округахъ, при трактовомъ пути къ Очиску, могутъ считаться зажиточными хорошими земледѣльцами и хозяевами; первые по чрезвычайному плодородію и приволью земли ими занимаемой, а Кузнецкіе крестьяне и придорожные жители отъ извозовъ и выгодныхъ сбытовъ своихъ произведеній на частные золотые пріиски, находящіеся вблизи. Деревни, расположенныя въ окрестностяхъ озеръ Чановъ и при берегахъ Оби, занимаются рыболовствомъ; большею частію весь свой уловъ они сушатъ, или солятъ, и потомъ продаютъ съѣзжающимся къ нимъ въ опредѣленное время купцамъ и скупщикамъ, которые развозятъ этотъ продуктъ по всей Сибири и даже въ Россію. Обитатели селеній, лежащихъ при почтовомъ главномъ сообщеніи между Каинскомъ, Колываню и Томскомъ содержутъ себя не большимъ хлѣбопашествомъ, достающимъ только на годовое прокормленіе семьи, а болѣе зажиточные продо-

WWW.BLACKSEARCHER.RU

вольствуютъ проходящихъ съ обозами ямщиковъ и лошадей; очень не многіе изъ нихъ, и то въ урожайные годы, продаютъ свой избытокъ въ военно провіантскіе магазины, или на винокуренные заводы; любимое же ихъ занятіе ямщицкое; прежде какъ и въ Тобольскѣ они очень дешево возили проѣзжающихъ и возы съ товарами, нынѣ, время отъ времени, они возвышаютъ цѣны на прогоны, такъ что осенью и вообще въ распутицу беруть несравненно дороже казенной поверстной платы.

Изъ инородцевъ, нѣсколько Обскихъ Остяковъ кочуютъ въ сѣверномъ углу губерніи, въ лѣсистыхъ мѣстахъ, идущихъ отъ Нарыма; ихъ промыслъ звѣроловство и рыбная ловля въ рѣкѣ Тымѣ и Вахѣ. Руское населеніе, все болѣе и болѣе ихъ тѣснитъ къ тундрамъ Ледовитаго моря. На площади, прилегающей съ сѣвера къ почтовому главному Сибирскому тракту, при вершинахъ рѣкъ текущихъ въ Омь, Иртышъ, и по системѣ Оби, живутъ разсѣянными улусами и въ бѣдныхъ малолюдныхъ деревушкахъ Татары, считающіе родъ свой самыми древними тузецами того края; они также предпочтительно любятъ бродить потайгомъ за пушистымъ звѣремъ, въ особенности ищутъ гарностаевъ, которыхъ продаютъ Тарскимъ и Канискимъ купцамъ, или вывозятъ для сбыта на большую дорогу въ Усть-Тартатскую волость и въ Воскресенское село на ярмарку. Хлѣба сѣютъ мало, хотя урожаи, несмотря на дурно выдѣлываемыя пашни, и даютъ имъ почти каждогодно весьма достаточную прибыль. По этому можно думать, что лѣность причиною ихъ бѣдности. Не многимъ лучше живутъ Бухарцы и Татары, оставшіеся на своихъ прежнихъ становищахъ около Томска, гдѣ мелочная торговля и извозы занимаютъ ихъ азіатскую дѣятельность. Прежде, до изданія въ 1822 году Сибирскаго уложенія, они имѣли привиллегію торговать безъ пошлинно и освобождались отъ нѣкоторыхъ земскихъ повинностей; но бывшій генералъ-губернаторъ Сперанскій, сравнилъ ихъ въ своемъ проэктѣ съ прочими ясашными, не смотря на дарованныя имъ Царскія граматы, при первоначальномъ занятіи Сибири; хотя они неоднократно послѣ посылали свои просьбы и жалобы, но такъ какъ было доказано, что всѣ ихъ прежнія привеллегіи не доставляли имъ никакой пользы, а увеличивали только лѣность и праздность, а вмѣстѣ съ тѣмъ возбуждали зависть у другихъ инородцевъ и русскихъ обывателей, то и не уважили ихъ домогательство. Въ этихъ Татарахъ не осталось и слѣда той воинственности, которой такъ были страшны полчища Чингис-Хана. Характеръ ихъ только сохранилъ злость, угрюмость и лѣность. Бухарцы [illegible] имъ отвращеніе къ мелочной торговой промышленности

WWW.BLACKSEARCHER.RU

ности, а русскіе много измѣнили въ физіономіи ихъ Монгольской типъ и на перекоръ Магометовымъ законамъ пріучили къ вину; впрочемъ, они довольно ревностно исполняютъ законы Корана и обряды Магометанской религіи. Въ каждой, сколько нибудь значительной деревнѣ, есть мечеть, а иногда и нѣсколько, (большею частію деревянныя); при каждой почти мечети устроены школы, въ которыхъ имамъ имуллы обучаютъ письму и чтенію Корана. Кузнецкіе Калмыки живутъ при вершинахъ рѣкъ Томи, Мрассы, Тессы и Би; Телеуты, тоже поколеніе, занимаютъ своими юртами берега Телецкаго озера; а Калмыки кочуютъ при рѣкахъ Катуни, Чшуѣ, Башкаутѣ, Тшулѣйманѣ и другихъ; всѣ имѣютъ общій типъ Монгольскаго происхожденія. Лѣтописи ихъ передаютъ, что родоначальныя племена ихъ жили въ древности въ западной и сѣверной части Тибета, потомъ ихъ вытеснили другіе Монгольскіе народы, еще далѣе къ сѣверу и западу, гдѣ они раздѣлившись на четыре союзныя орды назвались Дербень-Оретами, изъ которыхъ въ началѣ XVII вѣка нѣкоторые перешли отъ междоусобной войны на сѣверъ, за Алтайской и Саянской хребетъ и признали надъ собою власть Россіи. Во всѣхъ вышеозначенныхъ волостяхъ и улусахъ считается нынѣ не болѣе 1500 кибитокъ (семействъ, юртъ). Калмыки Двоеданцы, платящіе ясакъ Россіи и Китаю, живутъ по Курайской и Тшуйской степи и занимаютъ зимовками нѣкоторыя горныя долины, прилегающія къ пограничной государственной чертѣ, отдѣляющей Россійскія владѣнія отъ Китайскихъ. Какъ они, такъ и живущіе при Телецкомъ Озерѣ Телеуты, очень часто переходятъ на кочевку въ предѣлы Енисейской губерніи къ вершинамъ Абакана, Кентигира и проч. и должны быть причислены къ составу Енисейской губерніи, почему подробности о нихъ и помѣщены въ статистикѣ той провинціи. Изъ всѣхъ инородцевъ Томской губ., находящихся на ясашномъ положеніи, Татары составляютъ болѣе двухъ третей; они, живя на лучшихъ усвоенныхъ ими съ давнихъ временъ мѣстахъ Томскаго и Кузнецкаго округовъ, несутъ въ соразмѣрности съ Русскими, въ особенности заводскими крестьянами, очень мало государственныхъ и земскихъ повинностей и только нѣсколько уровнены съ другими обывателями по исправленію дорогъ, но какъ они болѣе живутъ въ сторонѣ отъ главныхъ сухопутныхъ сообщеній, то и эта обязанность ихъ далеко уступаетъ на самомъ производствѣ ихъ противъ дорожныхъ участковъ русскихъ придорожныхъ селеній; да и вообще Сибирскіе инородцы, пользуясь съ государственными крестьянами одинаковыми правами по владѣнію землями, и занимая еще болѣе и лучшія противъ послѣднихъ

WWW.BLACKSEARCHER.RU

отводы, несравненно менѣе приносятъ доходовъ государству, избавлены отъ рекрутской повинности, платятъ подать мѣхами или деньгами за нихъ по оцѣнкѣ сдѣланной тогда еще, когда мягкая рухлядь продавалась въ половину дешевлѣ настоящихъ ея цѣнъ, и когда деньги въ Сибири стоили въ трое дорожѣ чѣмъ нынѣ, и если теперь они не пользуются этимъ и продолжаютъ вносить ясакъ мѣхами, то это изъ боязни, чтобы правительство не превратило ясакъ въ денежную подать, и при этомъ главное, чтобъ не стали дѣлать съ нихъ и рекруткій наборъ, чего болѣе всего они опасаются; кромѣ того между ними очень незначительны по раскладкѣ и другія земскія повинности, и если они допускаютъ брать съ себя разныя излишнія подати своимъ старшинамъ и духовенству, то это ихъ добровольныя пожертвованія. Но не смотря на всѣ эти льготы и на освобожденіе отъ рекрутскихъ повинностей Сибирскіе инородцы, и именно болѣе Татары, время отъ времени уменьшаются въ числительности своего народонаселенія и ни сколько не поправляются въ своемъ хозяйствѣ и состояніи, напротивъ, какъ многими замѣчено, еще бѣднѣютъ; причины такого не процвѣтающаго ихъ быта никто фактически не видитъ; притомъ надо сознаться, что и мало заботятся открыть настоящую истину ихъ бѣдности и средство къ улучшенію ихъ быта. Удивительно, что до сихъ поръ еще Русскіе ясашные, какъ напримѣръ Бухтарминскіе крестьяне, или каменьщики и живущіе въ другихъ мѣстахъ Томской губ. освобождены также отъ рекрутской повинности и даже воинскаго постоя. Такимъ образомъ въ Томской губерніи, хотя 296,071 жителей мужескаго пола, а только изъ 46,592 человѣкъ бываетъ очередной рекрутскій наборъ.

Слѣдующая таблица показываетъ населенность всѣхъ округовъ Томской губерніи порознь:

Въ округахъ.	Жителей об. пола.	Простр. въ кв. верст.	Относительное населеніе на 1 версту.	1 милю.
Томскаго . . .	118,725	234,000	0,5	24
Каинскаго . . .	63,278	126,000	0,5	24
Барнаульскаго . .	84,541	67,158½	1,25	61
Колыванскаго . .	65,075	44,893½	1,45	71
Бійскаго . . .	150,509	180,326	1,03	50
Кузнецкаго . . .	81,065	78,556	0,8	39

Самые населеннѣйшіе изъ округовъ Томской губ. Бійскій и Томскій, средней населенности Барнаульскій и Кузнецкій, а меньшей Колыванскій и Каинскій.

WWW.BLACKSEARCHER.RU

Слѣдующія таблицы показываютъ раздѣленіе жителей по званіямъ и вѣроисповѣданію.

Раздѣленіе жителей по званіямъ:

Поселянъ. Городск. обывателей. Не включаемыхъ къ ревизіи.

		Мужеск.	Женск.
Духовенство Православное	чернаго	16	
	бѣлаго	508	477
	ихъ дѣтей	319	423
Христіанъ другихъ исповѣданій		3	
Магометанъ		8	11
Ихъ дѣтей		12	10
Дворянъ потомственныхъ		неизвѣстно.	
Чиновниковъ и приказныхъ служителей		762	426
Ихъ дѣтей		266	315
Военно-служащихъ	офицерск. чин.	233	130
	ихъ дѣтей	96	198
	нижнихъ чин.	11,697	7,149
	ихъ дѣтей	5,314	6,327
Военныхъ каптонистовъ		502	
Безсрочно-отпускныхъ нижнихъ чиновъ		105	29
Ихъ дѣтей		15	13
Войскъ гражданскаго вѣдомства, казаковъ городовыхъ, пограничныхъ и станичныхъ		629	526
Дворянъ внѣ службы		10	48
Ихъ дѣтей		18	47
Личные дворяне, разночинцы, неслужащіе		2,557	3,406
Ихъ дѣтей		705	1,149
На попеченіе приказа общественнаго приказа		36	15
Въ воспитательныхъ домахъ и богадѣльняхъ		20	12
Почетныхъ гражданъ		22	29
Купцовъ	1-й гильдіи	15	11
	2— —	57	60
	3— —	605	604
Иностранныхъ гостей		16	4
Мѣщанъ		7,700	7,462
Цѣховыхъ		462	533
Дворовыхъ людей		310	336
Монастырскихъ служителей		76	53
Крестьянъ	государств.	45,190	44,836
	экономическ.	1,205	453
	помѣщичьихъ	198	79
Заводскихъ и приписныхъ къ заводамъ		118,301	122,901

WWW.BLACKSEARCHER.RU

меду на мѣстѣ отъ 3 руб. до 3 руб. 70 коп. сереб. а за пудъ воску отъ 10 до 13 руб. сереб.

Рыбная ловля, составляетъ значительный предметъ промышленности жителей, живущихъ близь большихъ рѣкъ и при нѣкоторыхъ озерахъ, преимущественно же ловится она на Оби, Иртышѣ, Томи, Бухтармѣ, на оз. Чаны. Эта ловля производится огромными неводами, большими и малыми сѣтями, крючьями, острогами и мережами, употребляя гдѣ что удобнѣе. Въ мѣстахъ гдѣ ловится значительное количество рыбы, промыселъ бываетъ на откупѣ у частныхъ людей, или у цѣлыхъ селеній, и потому рыба продается гораздо дороже, нежели какъ должно-бы быть по соразмѣрности количества ея съ числомъ потребителей.

Звѣриная ловля занимаетъ весьма много жителей сѣвера и юго-востока Томской губ., особенно инородцевъ, которые почти всѣ занимаются этимъ промысломъ. Калмыки вообще лучшіе стрѣлки и звѣроловы; они лѣтомъ весь іюнь мѣсяцъ промышляютъ мораловъ, рога коихъ въ это время бываютъ самой лучшей доброты и цѣнятся Китайцами, какъ лекарственное средство, смотря по числу отраслей, отъ 60 до 115 руб. сереб.

Звѣринымъ промысламъ вообще способствуютъ, огромныя полосы лѣса и безлюдныя пространства благопріятствующія размноженію многихъ родовъ животныхъ, изъ коихъ примѣчательны: барсы, медвѣди, волки, разныхъ родовъ соболи, куницы, лисицы, россомаги, рыса, выдры, хорьки, колонки, бѣлки, суслики, турундуки, зайцы, горностаи, кабаны, лоси, (сохатый), маралы, яманы, аркары, дикія-козы, кабарги, сайги и многія другія. Ловля начинается съ половины сентября и длится до $^1/_2$ ноября и болѣе. Изъ полученной добычи уплачивается государственный оброкъ, а остатокъ сбывается болѣе купцамъ и другимъ торговцамъ, иногда за самую умѣренную цѣну.

Птицеводство. Занимаетъ большую часть жителей, всѣхъ округовъ Томской губ. и въ особенности тѣхъ, которые изобилуютъ лѣсомъ и водами; сбывается же оная болѣе въ близь лежащіе города.

Ремесла жителей болѣе грубыя, употребляемыя въ домашнемъ быту, именно: во всѣхъ городахъ, селеніяхъ и деревняхъ женщины, а не рѣдко и мущины, прядутъ ленъ и шерсть, изъ нитокъ которыхъ ткутъ грубый холстъ и сукно, употребляемые въ простомъ народѣ на рубашки, исподнее платье и на кафтаны; изъ конопля вьютъ канаты и продаютъ въ рудники и заводы. Нѣкоторые же изъ жи-

WWW.BLACKSEARCHER.RU

телей Томскаго округа, дѣлаютъ колеса, сани, равно строятъ суда, барки, лодки и сбываютъ въ города Томскъ, Кузнецкъ и Барнаулъ.

Металлическихъ вещей дѣлается не много, преимущественно же: ножи, топоры, прибивные и висячіе замки, скобки, пробои, гвозди, лопаты, сошники, лошадиныя подковы и другія мелочныя и грубыя подѣлки. Всѣ же столярные, слесарскіе и плотничные инструменты, равно пуговицы, проволоки, сковороды, чугунные котлы и множество другихъ вещей получается болѣе съ Ирбитской ярмарки(*).

Фабрики и заводы съ каждымъ годомъ улучшаются, становятся дѣятельнѣе и важнѣе. Изъ числа заводовъ и фабрикъ въ настоящее время существуютъ болѣе: кожевенные, мыловаренные, салотопные, полотняные, разныхъ крестьянскихъ суконъ и холстовъ, приготовляемыхъ въ большомъ количествѣ, которые снабжаютъ не только Томскую губернію, но дѣлятся и съ сосѣдними губерніями. Горная заводская промышленность процвѣтаетъ во всѣхъ округахъ, кромѣ Каинскаго и Колыванскаго. Заводы заслуживающіе особеннаго вниманія, серебро-плавильные: Павловскій, Люктевскій, Змѣевскій, и Барнаульскій. Въ Бузунѣ нах. мѣдно-плавильный заводъ съ монетнымъ дворомъ, а въ заводѣ Томскомъ, Кузнецкаго округа, есть заводъ желѣзный, на которомъ приготовляются всѣ металлическіе машины и инструменты нужныя для горнаго дѣла; наконецъ въ Колыванскомъ заводѣ существуетъ шлифовальная фабрика, завѣдывающая ломкою цвѣтныхъ камней.

Таблица фабрикъ и заводовъ прилагается подъ *№* 3.

Торговля.

Главнѣйшіе торговые обороты производятся внутри губерніи, на трехъ ярмаркахъ, бывающихъ: 1) при г. Нарымѣ (на Оби), 2) при г. Усть-Каменогорскѣ и 3) при с. Вознесенскомъ (Каинскаго округа).

1) Нарымская ярмарка бываетъ съ 1-го мая по 20-е іюня; на нее съѣзжаются болѣе прикащики отъ Тобольскихъ и Томскихъ купцовъ, которые производятъ мѣну хлѣбомъ, чаемъ разныхъ сортовъ, солью и разными грубыми мануфактурными издѣліями, на икру, клей, сушеную и соленую рыбу, и на мѣха пушныхъ звѣрей, привозимыхъ сюда немногими зажиточными крестьянами Томскаго округа, а болѣе Остяками Нарымскаго края. Цѣнность всѣхъ товаровъ простирается до 5,112 руб. сереб. и не рѣдко болѣе.

(*) Здѣсь замѣтить надобно, что [illegible] мѣсяцѣ [illegible]

WWW.BLACKSEARCHER.RU

2) Усть-Каменогорская ярмарка, извѣстная подъ названіемъ Андреевской, начинается съ 15 ноября и длится по 1-е декабря. Съѣздъ на нее бываетъ не значительный изъ купцовъ, мѣщанъ, крестьянъ и Киргизъ, пріѣзжающихъ изъ смѣжнаго округа Киргизской степи; привозъ заключаетъ: медь, воскъ, масло, сало, красную соленую рыбу разныхъ сортовъ, бѣлую рыбу и икру; равно ячмень, пшеница, просо и мука. Мѣняютъ оное на лошадей, крупный и мелкій рогатый скотъ, войлока, сырыя шкуры, овчины, треску, разные азіатскіе товары, и продаютъ за деньги. Оборотъ торговли на сей ярмаркѣ простирается на сумму не свыше 1,000 руб. сереб.

3) Вознесенская ярмарка открывается въ девятую пятницу послѣ пасхи, почему и называется Пятницкою и продолжается 7-мь дней.

Стеченіе народа на оной бываетъ до 6,500 человѣкъ; на нее съѣзжаются торгующіе люди разнаго званія изъ Омска, Тары, Тюмени, Шадрина, Каинска и многихъ другихъ мѣстъ Томской губерніи. Привозъ состоитъ изъ шелковыхъ, бумажныхъ и суконныхъ товаровъ равно: чаю, сахару, желѣза, чугуна, лошадей, колесъ, рыбы сушеной, холста, обуви и разныхъ другихъ матеріаловъ. Цѣнность всѣхъ привозимыхъ товаровъ простирается до 25,087 р. с., изъ коихъ продажа бываетъ до 1,753 р. с. и болѣе.

Изъ городовъ примѣчательныхъ по заграничнымъ торговымъ оборотамъ, можно замѣтить городъ Семипалатинскъ, который вмѣстѣ съ тѣмъ служитъ средоточіемъ и главнымъ мѣстомъ складки товаровъ, привозимыхъ изъ Китайскихъ городовъ Кульджи и Чугучака; равно, изъ Кокана и Ташкента. Между привозимыми товарами бываютъ: разныя шелковыя, полушелковыя и шерстяныя издѣлія, чай кирпичный, и черный-Байховскій, и серебро въ слиткахъ, именуемыхъ ямбами. Съ нашей стороны идутъ за границу: сырыя кожи, юфть, хлѣбъ, сукно, нанка, чугунъ, желѣзо и многія металлическія издѣлія. Товары сіи вообще перевозятся вьюками на верблюдахъ. Цѣнность товаровъ доходитъ до 571,428 р. с, въ этомъ числѣ азіатскаго товара на 292,434 руб., слѣдовательно, вывозится за границу на сумму 278,994 руб. сереб.

Подобный же мѣновой торгъ съ Китайцами, Киргизами, Калмыками ведутъ въ небольшемъ размѣрѣ, г. Бійскъ и бывшая кр. Усть-Каменогорская.

а) Главное торговое мѣсто г. Бійска лежитъ въ самомъ юго-восточномъ углу Бійскаго округа, въ долинѣ р. Чуи и въ 500 в. отъ города, близъ Китайскихъ караульовъ. Эта торговля находится въ

WWW.BLACKSEARCHER.RU

рукахъ не многихъ капиталистовъ г. Бійска, и производится цѣлое тоѣл въ выстроенныхъ на сей предметъ деревянныхъ лавкахъ.

Русскіе выводятъ сюда до 100 и болѣе вьючныхъ лошадей съ товарами разныхъ русскихъ издѣлій: разныхъ цвѣтовъ сукна, бархатъ и верверетъ, пашка, холстъ, позументъ, юфть, хлѣбъ, особенно ячмень, ящики, зеркала, звѣриныя ловушки (капканы), котлы, ковши, топоры, ножи, и многія мелочныя издѣлія.

Калмыки вывозятъ: маральи рога, пушныхъ звѣрей и разныя сырыя шкуры, равно, выгоняютъ лошадей и крупный и мелкій рогатый скотъ.

Китайскіе товары, привозимые сюда съ ближайшихъ пикетовъ: серебро въ слиткахъ, называемыхъ Ямбами, чай болѣе кирпичный, шелкъ, каморы, канчи, китайки, дабы, табакъ китайскій сырыя сурьи шкуры и нѣкоторыя другія азіатскія издѣлія. Цѣнность всѣхъ вышеупомянутыхъ товаровъ не извѣстна, кромѣ того, что сбытъ русскаго товара каждое лѣто простирается не менѣе какъ на сумму 14,285 руб. сереб.

б) Въ бывшей кр. Усть-Бухтарминской въ настоящее время, хотя и производится мѣновая торговля русскихъ съ китайцами ближайшихъ карауловъ и Киргизами, но выгоды оной не значительны; азіатскаго товару вообще бываетъ не болѣе какъ на 2,944 р. с., съ русской стороны передается за границу на сумму 3,113 р. и потому всего товара въ оборотѣ простирается не свыше 6,057 р. с.

Торговля же остальныхъ городовъ, лежащихъ во внутренности Томской губ. состоитъ болѣе въ привозѣ: разныхъ суконъ, шелковыхъ и бумажныхъ тканей, стекла, фарфора, желѣза, стали, разныхъ приностей и лакомствъ, чая разныхъ сортовъ, сахаръ и другихъ матеріаловъ изъ Ирбитской и Тюменской ярмарокъ. Вывозъ же товаровъ на упомянутыя ярмарки заключается только въ пушныхъ звѣряхъ, воловыхъ и звѣриныхъ шкурахъ.

Жители же деревень Томской губ. продаютъ свои произведенія и покупаютъ нужныя имъ вещи на базарахъ или торгахъ, бывающихъ въ извѣстные недѣльные дни, ибо каждый городъ и село имѣетъ таковые дни торга, и въ нѣкоторыхъ изъ нихъ стеченіе народа бываетъ значительно. На таковыя торжища съѣзжаются прикащики и мелочные торгаши разнаго сословія, и разныхъ мѣстъ; они уже развозятъ свои товары и по селеніямъ. Примѣчательные изъ сихъ торговцевъ суть Вязниковцы, равно и жители городовъ: Тары, Томска, Барнаула, Бійска, Семиполатинска и частію Усть-Каменогорска; изъ сихъ двухъ послѣднихъ городовъ весьма многіе, особен-

WWW.BLACKSEARCHER.RU

но изъ Татаръ, скитаются въ южной и ю. в. части Бійскаго окр. по Калмыцкимъ дючинамъ и Киргизскимъ ауламъ, съ вьюками всякой всячины, изъ мелочнаго товара, взятаго въ долгъ, или купленнаго.

V. ОБРАЗОВАННОСТЬ.

Въ Религіозномъ отношеніи. Въ Томской г. не смотря на огромное ея пространство, разноплеменное населеніе одно отъ другаго весьма разнствующее, въ степени религіозныхъ понятій и образованіе, и смѣсь коренныхъ жителей съ ссыльными, господствуетъ здѣсь Греко-Россійская (Православная) вѣра, потому что въ настоящее время, число не зависимыхъ племенъ, едвали составитъ 30-ю долю всего числа жителей Томской губ. (*); при томъ замѣчательно, что при всемъ невѣжествѣ Калмыко-Татаръ, Киргизъ и Остяковъ, принявшихъ православіе, видно, что они имѣютъ понятіе, болѣе или менѣе ясное о Верховномъ существѣ, и безсмертіи души.

Вообще можно сказать съ достаточною точностію, что всѣ жители Православнаго исповѣданія весьма привержены къ религіи, любятъ украшать храмы и уважаютъ духовенство.

Духовенство Томской губ. принадлежитъ къ Томской Епархіи, которая имѣетъ, въ городахъ, и селеніяхъ 101 церковь, изъ которыхъ 30-ть храмовъ кам. и 71 дерев. Исповѣдующихъ Грекороссійскую вѣру 428,230 челов., Лютеранъ 2,982 чел., которые ежегодно посѣщаются пасторомъ, имѣющимъ всегдашнее пребываніе Томской губ. въ г. Барнаулѣ; а для жителей Римско-Католическаго исповѣданія 837 челов. пріѣзжаетъ каждый годъ и чаще, одинъ изъ живущихъ въ Томскѣ католическихъ священниковъ.

Раскольники (старообрядцы) 37,408 челов. разсѣяны по всѣмъ округамъ Томской губ.; самая большая часть ихъ находится въ окр. Бійскомъ. Секты ихъ: Поповщина, Безпоповщина, Поморщина и др., прежде чуждались православныхъ; но по превосходству послѣднихъ въ каждомъ селеніи, нынѣ раскольники примѣтно уничтожаются, тѣмъ болѣе, что для обращенія ихъ къ православію выстроены по ихъ обрядамъ церкви и даны законные священники, подчиненные Томской Епархіи.

Евреи 977 челов., имѣютъ въ Томскѣ и въ Каинскѣ свои синагоги и раввиновъ.

(*) Для поспѣшнаго распространенія и благодѣтельнаго вліянія на Остяковъ и Калмыко-татаръ, во многихъ селахъ на Оби, въ Томскомъ округѣ, выстроены церкви: а въ Бійскомъ, Алтайской волости, въ д. Улѣ находится монастырь и при немъ Мисс[illegible]

WWW.BLACKSEARCHER.RU

Магометане 25,053 челов., имѣютъ въ Семипалатинскѣ и Усть-Каменогорскѣ 6 мечетей.

Остяковъ 15,999 челов.; большая часть ихъ исповѣдуютъ Греко-Россійскую вѣру, бродячіе же живутъ въ идолопоклонствѣ, скрывая кумиры свои въ дремучихъ лѣсахъ.

Религія Калмыковъ. Племена Калмыковъ, подвѣдомственныхъ Россійскому Правительству и живущихъ въ ея предѣлахъ, по причинѣ уклоненія отъ Монголіи, съ которою съ давняго времени прервали сношенія, оставаясь въ бѣдности и порабощеніи, имѣютъ духовенство (Лбызовъ или Камъ) весьма необразованное.

Калмыцкіе священно-служители (Камы) соблюдаютъ только форму, заучивъ механически нѣсколько Тибетскихъ легендъ и передаютъ ихъ почти во все не знающимъ письменнаго языка Калмыкамъ. Основаніе Калмыцкаго вѣроученія заключается въ 3-хъ драгоцѣнностяхъ (гербанъ эрдели): Буддѣ, писаніи и духовенствѣ. Будда (Бурханъ) верховное существо, отдѣльное бытіе, самобытность, дѣйствующая въ пользу одушевленныхъ существъ. Каждый Будда дѣйствуетъ 1,000 лѣтъ, а со времени мірозданія по сіе время уже четвертый Будда.

Въ Религіозныхъ порывахъ души, Лбызы (Камы) восклицаютъ: Ом-мани-падъ-мехомъ! Это содержитъ въ себѣ глубокую святость; ибо кто скажетъ ее въ жизни своей сто-милліоновъ разъ, тотъ въ будущей жизни получитъ вѣчное блаженство. Богослуженіе у Калмыковъ совершается на Тибетскомъ языкѣ, и то тогда только, если изъ Монголіи, заѣзжаетъ къ нимъ какой-либо священникъ (Камъ); оно совершается чтеніемъ священной книги съ протяжнымъ роспѣвомъ и въ нѣкоторыхъ темпахъ, заглушаемое густымъ и нестроѣнымъ звукомъ мѣдной трубы, гобоя, свистомъ, ударами въ бубенъ или боемъ въ мѣдныя тарелки.

Миѳологія ихъ очень обширна; въ юртѣ знатныхъ Калмыковъ развѣшивается очень много различныхъ изображеній, въ срединѣ коихъ ставится на возвышеніи истуканъ, бронзовый, мѣдный или деревянный, съ мѣднымъ носомъ и мѣдными глазами, представляющій Далай-ламу съ чашею въ рукахъ (*). Они приносятъ мольбу богу и шайтану; благотовѣютъ предъ бѣлымъ, и благодарятъ питающія ихъ лѣса и горы. На долинахъ, скатахъ горъ, берегахъ обрывистыхъ и проч. приносятъ жертвы скотомъ, преимущественно лошадьми: умоливъ объ удовлетвореніи своихъ нуждъ, съѣдаютъ свои

(*) Лама значитъ духовная мать, Далай—море, безсмертность, всеобщность; слѣдовательно Далай-лама значитъ: всеобщая духовная мать.

WWW.BLACKSEARCHER.RU

дары, жгутъ кости, и шкуры съ непорченною головою, ногами и хвостомъ, вѣшаютъ на жерди, подъ угломъ наклоненнымъ къ хвосту, обращая головою на востокъ или сѣверъ, смотря богу или шайтану жертва была приносима. Шаманы ихъ, Абызы (Камы) присутствуютъ не только при подобныхъ молебствіяхъ, но при свадьбахъ, болѣзняхъ и похоронахъ; о заслугахъ умершаго и о воздаяніи ему послѣдняго долга замѣчаютъ по щелямъ жженой бараньей кости (передней лопатки); нѣкоторыхъ назначаютъ зарывать въ землю или класть въ срубы какъ многогрѣшниковъ; другихъ завернувъ въ войлокъ, вѣшать на дерево или сожигать и разбросить пепелъ въ воздухъ; сіи послѣдніе причисляются къ святымъ.

Томская губ. относительно умственнаго образованія жителей, нѣсколько отстала отъ внутреннихъ Россійскихъ губ., чему причиною отдаленность края, лишающая средствъ къ распространенію просвѣщенія; впрочемъ Сибиряки, отъ природы надѣлены проницательностію и умственными способностями, имѣютъ ревность и охоту къ ученію и съ увеличиваніемъ на сей предметъ заведеній, образованность примѣтно распространяется во всѣхъ частяхъ губерніи.

Таблица всѣхъ урочищъ, учащихъ, учащихся и благотворительныхъ заведеній, въ Томской губерніи.

Званіе училищъ.	Въ Томск. округѣ.	Въ Каин. округѣ.	Въ Барн. округѣ.	Въ Колыв. округѣ.	Въ Бійск. округѣ.	Въ Кузн. округѣ.	Итого.	Числоучащихъ и др. должност. лицъ.	Числоучащихся.	Отношеніе числа учащ. къ числужит.
Приходскихъ, уѣздныхъ и волостныхъ . .	7	1	1	»	18	3	30			
Семинарій	1	»	»	»	»	»	1	213	3300	1: 170
Гимназій	1	»	»	»	»	»	1			
Военныхъ кантонистовъ . .	1	»	»	»	»	»	»	25	336	
Вѣдомства горнаго .	»	»	1	»	1	1	3	неизвѣст	но.	
Больницъ	3	2	2	»	7	13	27			
Богадѣленъ . .	4	»	1	»	»	»	5			
Итого	17	3	5	»	26	17	68	238	3650	1: 170

WWW.BLACKSEARCHER.RU

ОПИСАНІЕ ГОРОДОВЪ.

Губернскій городъ Томскъ, по опредѣленію Шуберта лежитъ надъ 56°,29′ 39″ широты и 102° 49′ 36″ долготы отъ перваго меридіана, на правомъ, высокомъ, песчано-глинистомъ берегу рѣки Томи; часть его застроилась на низмѣнной долинѣ, примыкающей къ устью рѣчки Ушайки, вливающейся въ Томь.

Такая неровность мѣсто-положенія раздѣляетъ городъ на нѣсколько отдѣленій, а рѣчка Ушайка дѣлитъ его на двѣ почти ровныя части.—Всѣ главныя строенія, а именно вновь строющійся каменный соборъ, каменное зданіе присутственныхъ мѣстъ, казармы 11 Линейнаго Сибирскаго баталіона и рота военныхъ кантонистовъ, военный лазаретъ, городская больница, тюремный острогъ помѣщаются на такъ называемой Юрташной горѣ; въ этой же части всѣ лучшіе дома города. По долинѣ на правомъ берегу Ушаковки выстроены базары, каменныя лавки гостиннаго двора, а далѣе, послѣ бывшаго послѣдняго пожара, застроивается вся сѣверня часть каменными домами, очень хорошихъ фасадовъ въ довольно правильныя и широкія улицы; на возвышенностяхъ, облегающихъ эту равнину находится мужской Алексѣевской монастырь съ Архіерейскимъ домомъ и каменною оградою, а за нимъ солдатская слободка; по низменному берегу Ушайки и на Воскресенской горѣ составляющей береговой кряжъ Томи, на очень неровной мѣстности, живутъ предпочтительно городскіе мѣщане; у подножія Юрташной возвышенности при въѣздѣ съ Московскаго тракта въ городъ расположено городское предмѣстье на низкомъ, плоскомъ берегу Томи (при протокѣ), въ которомъ прежде исключительно жили одни Бухарцы и Татары, теперь тамъ много занимаютъ квартиры и Русскіе.

Воскресенская гора есть самая высокая часть города, съ нее можно обстрѣливать всѣ части и улицы; въѣздъ на нее со стороны Ушайки очень крутъ, съ восточной же подходитъ Иркутская дорога по пологой наклонности.

Въ Томскѣ 8 каменныхъ церквей, одинъ мужской монастырь съ каменной оградой и 1,912 обывательскихъ домовъ.

Этотъ городъ основанъ въ 1604 году, (*) по просьбѣ посланнаго въ Москву Татарскаго Мурзы Суштинскаго; сначала заложили только острогъ, которой въ 1647 году сгорѣлъ, а на мѣсто его построенъ рубленной городъ, (т. е. деревянные дома и тынъ), который тогда

(*) Въ 1601 году уже было про устьѣ р. Ушайки русскіе домовые.

WWW.BLACKSEARCHER.RU

же былъ возведенъ на степень разрядныхъ; ему подчинили тогдашніе остроги: Сургутъ, Нарымъ, Кетской, Кузнецкъ, Енисейскъ и Красноярскъ. Въ 1719 году, Томскъ былъ подчиненъ Енисейку, а въ 1727 опять Тобольску. Съ 1782 по 1797 онъ было областнымъ и имѣлъ подъ своимъ вѣдомствомъ: Каинскъ, Нарымъ, Туруханскъ, Енисейскъ и Ачинскъ; потомъ онъ снова сошелъ на степень уѣзднаго; но въ 1804 уже онъ считается губерскимъ.

Съ 1835 года, этотъ городъ не смотря на частые пожары все болѣе и болѣе обстроивается хорошими каменными домами, жители богатѣютъ, промышленность ихъ увеличивается; вѣроятно этому способствуетъ открытіе въ его округѣ и въ восточной Сибири золотыхъ пріисковъ, изъ которыхъ значительная часть каждогодно добытаго золота принадлежитъ живущимъ въ Томскѣ капиталистамъ; кромѣ того постепенно увеличился провозъ и вывозъ по Кяхтинской торговлѣ Рускихъ и Китайскихъ товаровъ; большая потребность хлѣба, мяса, лошадей, рогатаго скота, крестьянской одежды и разныхъ вещей, инструментовъ и товаровъ на золотые пріиски увеличивается ежегодно; также увеличивается число обозовъ, проходящихъ черезъ Томскъ и имѣющихъ во время осени и весны въ немъ складку, и грузы для сплава въ Тобольскъ и Тюмень водой на судахъ, принадлежащихъ Томскимъ куппамъ и мѣщанамъ. Каждодневные, и въ особенности по воскресеньямъ и праздничнымъ днямъ базары, даютъ удобной сбытъ промышленности какъ городскимъ, такъ и окреснымъ жителямъ. Всѣ потребности по продовольственной части свойственныя злѣшней мѣстности, всѣ обыкновенныя крестьянскія издѣлія и ремесла городскихъ мѣщанъ свозятся въ праздничные дни на эти рынки и въ продолженіи дня все почти продается. Особеннаго исключительнаго усвоеннаго Томскими жителями ремесла никакого нѣтъ и для военнаго министерства какъ по Коммисаріатской, такъ и по Провіанской части ни какихъ покупокъ и заготовленій въ Томскѣ не бываетъ.

Городъ Колывань переименованъ при Екатеринѣ II изъ деревни Чаусъ; нынѣ онъ переносится на новое мѣсто, но еще не обстроился; городъ этотъ едвали когда нибудь будетъ процвѣтать. Окруженный со всѣхъ сторонъ низменною долиною рѣки Оби, заливаемой весною и лѣтомъ до іюля мѣсяца водою, онъ въ это время бываетъ не приступенъ ни для проѣзжающихъ, ни для обозовъ; а по этому послѣдніе избрали для себя дорогу по возвышенностямъ, идущимъ въ сторонѣ отъ города. Предполагаютъ этотъ городъ упразднить,

WWW.BLACKSEARCHER.RU

ся между Томскомъ и Ачинскомъ при трактовой дорогѣ, куда сходятся и проселочные пути, идущіе съ частныхъ золотыхъ пріисковъ и съ деревень расположенныхъ по рѣкѣ Кіи; теперь тутъ волостное правленіе, которое есть самое обширное и многолюдное изъ всѣхъ волостей Томской губерніи.

Въ Колываняѣ 2 каменныя церкви, тюремный острогъ и этапное съ военнымъ лазаретомъ помѣщеніе; обширныя двѣ площади, которыя такъ несоразмѣрны съ величиною города и съ высотою строеній, что раздѣляютъ городъ на какія то оторванныя предмѣстья.

Окружной городъ Каинскъ выстроенъ на лѣвомъ берегу Оми, при рѣчкѣ Кайкѣ, по низменной и обширной долинѣ; имѣетъ 2 каменныя церкви, дома же всѣ деревянные и очень не многіе съ приличными городу фасадами; есть просторная городская больница, военный лазаретъ на 16 кроватей, тюремный острогъ и проч. казенныя зданія. Большая часть жителей составляютъ Евреи, всѣ переселенные за сдѣланныя ими преступленія и болѣе за контрабанду. Улицы грязны, въ особенности въ дожди и весной. Окрестности его плоски, покрыты мелкимъ лѣсомъ и не очень населены. На правой сторонѣ Оми, на болотистой равнинѣ, часто заливаемой водой, расположено предмѣстье города, въ которомъ живутъ мѣщане и крестьяне, а болѣе Евреи. Судя по большинству Іудейскаго населенія Каинскъ долженъ бы быть городомъ промышленнымъ, торговымъ; но выходитъ напротивъ. Купечество торгуетъ въ четырехъ лавкахъ гостинаго двора шелковыми, ситцевыми, полотняными, суконными товарами московскихъ фабрикъ, большею частію забракованныхъ, такого же достоинства разной посудой и залежалыми бакалейными товарами. Тѣже купцы и мѣщане занимаются извозомъ, держутъ постоялые дворы для приходящихъ обозовъ и скупаютъ кожи, масло и сало и продаютъ ихъ Иркутскимъ, Тарскимъ, и Тюменскимъ купцамъ. Въ рукахъ Евреевъ, обыкновенно какъ и вездѣ гдѣ они живутъ, вся мелочная торговля и кое какія ремесла; они вступаютъ во всѣ возможные казенные и частные подряды и болѣе раззоряются чѣмъ богатѣютъ; остальное населеніе города живетъ поденною работою и въ служеніи у чиновниковъ и купцовъ.

Каинскъ основанъ въ 1772 году; до этого времени тутъ было нѣсколько избъ, обнесенныхъ тыномъ; въ 1782 году укрѣпленный этотъ острогъ переименованъ въ городъ, въ 1797 году его уничтожили, но въ 1804 году, при учрежденіи Томской губерніи, онъ опять вошелъ въ штатъ городовъ, а въ 1822 году по Сибирскому уложенію

WWW.BLACKSEARCHER.RU

Базары въ немъ бываютъ только по воскресеньямъ и праздникамъ; пудъ ржаной муки продавался въ нынѣшнемъ году отъ 15 до 19 коп. серебромъ, пшеничной отъ 30 до 40 коп. серебр., ржаная крупа 90 и 92 коп. серебр., ячная 43, 45 и 47 коп. серебр., мяса пудъ 90 коп. серебр., дрова саж. отъ 30 до 80 коп; за перевозку тяжестей съ пуда брато до Томска 60 коп. серебр; до Тобольска 70 коп. серебр.; въ распутицу и на срокъ берутъ гораздо дороже этого. Крупичатую муку привозятъ изъ г. Шадринска, Кургана и Ирбита болѣе чѣмъ за 2,000 верстъ. мѣшокъ въ 5 пудъ вѣсомъ крупич. муки стоитъ 25 руб. ассиги. Въ случаѣ квартирной повинности Каинскъ не затруднится принять и прокормить два и три дня комплектный баталіонъ пѣхоты, или дивизіонъ кавалеріи; въ постоялыхъ дворахъ всегда есть въ запасѣ человѣкъ на 300 хлѣба и мясной провизіи, а также фуража на 400 и 500 лошадей.

Г. *Кузнецкъ* находится подъ 53° 45′ широты, на правомъ берегу рѣки Томи, противъ устья впадающей съ противуположной стороны въ Томь рѣки Кондомы; главная часть города расположена на низменной луговой равнинѣ, которая иногда, хотя и рѣдко, при разливѣ Томи по лугамъ затопляется водою. Бывшая крѣпость съ оставшимися еще (хотя и въ разрушенномъ уже видѣ) земляным валомъ и деревянными башнями расположена на высокой песчано-глинистой и глинисто сланцеватой горѣ, которая командуетъ надъ городомъ; но и надъ ней, на самый ближайшій пушечной выстрѣлъ есть высоты, съ которыхъ можно видѣть всю внутренность крѣпости. Не смотря на эту оплошность избиравшаго мѣстность Инженера, Кузнецкая крѣпость имѣла въ концѣ XVII и въ началѣ XVIII вѣка большое значеніе на Кузнецкой вооруженной тогда линіи, при защитѣ Томской губерніи отъ хищничества Калалмыковъ и Киргизовъ, въ то время кочевавшихъ на рѣкахъ Абаканѣ, Бѣломъ и Черномъ Іосахъ и Чулымѣ, то есть въ предѣлахъ нынѣшней Енисейской губерніи. По этому въ тѣ смутные здѣсь годы крѣпость была въ достаткѣ снабжена крѣпостнымъ оружіемъ и снарядами; въ ней всегда стоялъ гарнизонъ сначала регулярной пѣхоты и кавалеріи, потомъ, баталіонъ Томскаго гарнизоннаго полка и казаки. Съ сѣверной стороны до самаго почти Томскаго уѣзда растилаются холмистыя поля, покрытыя рощами березоваго и частію хвойнаго лѣса; къ югу идутъ безпрерывными амфитеатрами горы, которыя наконецъ соединяются съ Алтайскимъ хребтомъ.

Г. *Кузнецкъ* застроенъ въ 1618 году, распоряженіемъ Князя Куракина, а имя Кузнецка дано потому, что жившіе здѣсь до прихода

WWW.BLACKSEARCHER.RU

Русскихъ Татары занимались кузнечнымъ мастерствомъ, изъ добываемаго въ окрестныхъ горахъ желѣза, которое плавили сами въ небольшихъ горнахъ.

Изъ бывшихъ въ этомъ городѣ прежде крѣпостныхъ строеній осталось нынѣ очень немного и то въ развалинахъ.

Кузнецкіе купцы торгуютъ пушными товарами, получаемыми отъ Сагайскихъ Татаръ, кочующихъ въ окрестныхъ горныхъ долинахъ и занимающихся звѣро-промышленностію въ горахъ Алатау; эти же купцы, мѣщане и нѣсколько цѣховыхъ ремесленниковъ торгуютъ въ лавкахъ мелочными товарами, выдѣланными кожами, желѣзными и мѣдными вещами и прочими своими произведеніями.

Бійскъ окружный городъ лежитъ на правомъ берегу рѣки Би, при соединеніи ея съ рѣчкою Катунью, на долинѣ окруженной береговымъ высокимъ кряжемъ этихъ рѣкъ; со всѣхъ сторонъ его окружаютъ плодоносныя равнины и склоны нижнихъ Алтайскихъ терассъ, покрытыхъ на $2^1/_2$ фута, самымъ растительнымъ черноземомъ; но по малочисленности населенія много еще площадей заросло лѣсами, по которымъ не проходилъ плугъ земледѣльца; низменное же прибрежье рѣкъ Би и Катуни во многихъ мѣстахъ заносится глубокими песками. Въ 1822 году въ Бійскѣ было 3 церкви, изъ которыхъ двѣ каменныя, каменная денежная кладовая, присутственныя мѣста, комендантскій домъ и помѣщенія для штабъ и оберъ-офицеровъ; казармы для солдатъ, кантонистовъ, казаковъ, госпиталь, артиллерійской арсеналъ, пороховой погребъ, разные казенные подвалы и до 350 обывательскихъ домовъ. Крѣпость была обведена земляянымъ валомъ со рвами и рогатками. Нынѣ въ Бійскѣ 593 обывательскихъ дома и нѣсколько еще уцѣлевшихъ этихъ казенныхъ зданій, да новая конюшня на 200 лошадей. Валъ и все почти крѣпостное сооруженіи уже не существуютъ, простоявши съ основанія крѣпости съ 1709 до 1828 года, всего 119 лѣтъ. Въ Бійскѣ находятся два управленія: горное, завѣдывающее заводскими крестьянами и гражданское окружное: по Сибирскому уложенію столкновеніе этихъ двухъ властей, независимыхъ одно отъ другаго производитъ много запутанности въ дѣлахъ. Въ Бійскѣ также учреждена бригадная штабъ квартира Сибирскаго линейнаго казачьяго войска.

Занятія и промыселъ жителей, нѣсколько дѣятельнѣе чѣмъ въ Кузнецкѣ, потому что купечество, кромѣ обыкновенныхъ своихъ оборотовъ по внутренней торговлѣ, имѣетъ мѣну по долинѣ рѣки Чуи, близъ Китайской границы съ заграничными Монголами, по цѣнности привозимыхъ Китайскихъ товаровъ на сумму [illegible] 18,000 руб. сер.

WWW.BLACKSEARCHER.RU

Посредниками въ этихъ торговыхъ, сношеніяхъ прежде служили Калмыки и казаки, нынѣ ихъ участіе въ ней ничтожно. Изъ промышленности мѣстной значительна торговля хлѣбомъ, сбываемаго въ горнозаводскіе провіантскіе магазины, на золотые пріиски и кочевымъ инородцамъ, у которыхъ вымѣниваютъ шкуры пушныхъ звѣрей, болѣе бѣлки и бурундуковъ, занимаются также старательно скотоводствомъ, но охотнѣе всего пчеловодствомъ, и болѣе для себя чѣмъ на продажу; надо замѣтить, что жители Барнаула и его округа очень хлѣбосольны и себѣ не отказываютъ въ хорошей пищѣ.

Семипалатинскъ упраздненная крѣпость и *городъ*, находится по опредѣленію г. Ѳедорова подъ 50° 24' 25'' широты и 97° 55' 33'' долготы расположенъ на правомъ берегу Иртыша, по широкой долинѣ, окруженной песчаными буграми, поросшими сосновымъ лѣсомъ. Крѣпость была основана въ 1718 году при общемъ вооруженіи Иртышной линіи, тогда часто подвергавшейся нападенію Киргизовъ и получило свое названіе отъ существовавшихъ еще въ то время семикаменныхъ развалинъ, въ 13 верстахъ вверхъ по рѣкѣ. Въ предмѣстьѣ и Татарской слободѣ живутъ Бухарцы и Татары, послѣдніе находились тутъ еще до прихода Русскихъ, а первые переселились къ нимъ при открытіи торговли; въ Семипалатинскѣ сначала была только производима сатовка (мѣна) съ сосѣдними Киргизами изъ средней орды, потомъ начали проходить купеческіе караваны въ Китай и Бухарію и отъ нихъ къ намъ; въ особенности развилась торговля въ 1825 году, когда въ ней приняли участіе Ташкенскіе и Коканскіе торговцы. Въ недавнемъ времени стали вывозить изъ Китая цвѣточной (не изъ лучшихъ сортовъ) байховой и кирпичной чаи, также увеличили подвозъ шелковыхъ, атласныхъ матерій. Изъ Ташкиніи, Коканіи и Бухаріи доставляютъ шелковыя, бумажныя и шерстяныя матеріи, ковры, шитые халаты, хлопчатую бумагу, сушеные фрукты и виноградъ; а изъ Киргизской степи верблюжью шерсть, овчины, войлока, кожи, сало, лошадей, рогатый скотъ и овецъ; изъ Усть-Каменогорска и Бухтармы: Китайское серебро и пшеницу; все это расходится по ярмаркамъ Сибири, а скотъ перегоняется на частные золотые пріиски Томскаго и Енисейскаго уѣзд. Русскіе городскіе жители занимаются выдѣлкою кожи, шьютъ мерлушчетыя шубы, перетапливаютъ сало, заготовляютъ масло, а Бухарцы и Татары дѣлаютъ изъ юфти и козловыхъ шкуръ обувъ и другія вещи; купцы какъ изъ тѣхъ, такъ и изъ другихъ торгуютъ: русскіе ѣздятъ на Тюменскую, Ирбитскую и Нижегородскую ярмарки для закупки товаровъ, а также въ Екатеринбургъ за чугунными и желѣзными веща-

WWW.BLACKSEARCHER.RU

ми, а Бухарцы отправляютъ въ Чугучакъ, Кулджу, Кашкаръ и Ташкентъ, гдѣ славши европейскіе товары и Сибирскіе мѣха, принимаютъ на коммисіи азіатскіе, и съ новыми караванами возвращаются въ Семипалатинскъ. Годовая цѣнность сбыта за линію простирается среднимъ числомъ въ десятилѣтіе въ годъ болѣе 3000 руб. сереб., а привозъ отъ 270 до 299,000 руб. сереб. Въ Семипалатинскѣ съ большою выгодою для Русскихъ мануфактуристовъ и Китайскихъ чайныхъ плантаторовъ могла бы производиться таковая же торговля какъ въ Кяхтѣ, но для этого потребуется заводить большіе переговоры съ Пекинскимъ кабинетомъ и вѣрнѣе расчислить чѣмъ въ такомъ случаѣ замѣнить для придорожныхъ жителей Томской, Енисейской и Иркутской губ. провозную дѣятельность и доходную промышленность отъ приходящихъ нынѣ въ Кяхту и изъ Кяхты обозовъ съ товарами.

Въ Семипалатинскѣ штабъ квартиры № 7 и 8 линейныхъ Сибирскихъ баталіоновъ, 3-й бригады, 7 полка Сибирскаго линейнаго казачьяго войска и батареи казачей конной артиллеріи. Кромѣ этого, въ этомъ городѣ есть особая таможенная команда при Семипалатинской таможнѣ и мѣновомъ дворѣ, устроенномъ для сатовки съ Киргизами.

Усть-Каменогорская защитная крѣпость лежитъ по измѣренію Федорова подъ 49° 56′ 48″ широты и 100° 18′ 18″ долготы, на правомъ крутомъ берегу Иртыша, на пространной долинѣ, замкнутой съ двухъ сторонъ высокими скалистыми горами. Окрестности оживлены чрезвычайною растительностію мѣстности; широкій разливъ Иртыша отдѣляетъ крѣпость отъ Киргизской степи. Въ усть-Каменскомъ штабъ № 9 линейнаго Сибирскаго баталіона и крѣпостной штатъ 3 класса, который будетъ вѣроятно скоро упраздненъ.

Въ Бухтармиской крѣпости находится 2 рота № 9 линейнаго баталіона, зводъ казачьей команды Сибирскаго линейнаго войска и при таможенной заставѣ часть таможенной стражи; живутъ нѣсколько купцовъ, торгующихъ съ Китайцами и пограничными Монголами; многіе занимаются скотоводствомъ, пчеловодствомъ и хлѣбопашествомъ, и очень немного ремесленниковъ вѣдѣлывающихъ кожи и разныя желѣзныя вещи.

Г. Барнаулъ, окружной городъ и горной заводъ; въ немъ горное правленіе Колывано-Воскресенскихъ заводовъ и гражданскаго собственнаго Барнаульскаго округа; лежитъ по опредѣленію г. Ганстена подъ 53° 19′ 51″ широты и 101° 36′ 42″ долготы отъ перваго меридіана, нѣсколько выше устья рѣки Барнаулки, притекающей съ

WWW.BLACKSEARCHER.RU

городъ и впадающей съ лѣвой стороны въ Обь. До 1625 года мѣста которые занимаетъ нынѣ Барнаулъ, были совершенно пустынны, рѣдко посѣщаемыя даже Калмыками и Киргизами; съ этого времени начали тутъ добывать металлъ и плавить его въ ручныхъ горнахъ; въ 1730 году Демидовъ рѣшился съ этого пункта дѣлать розыски сокровищъ Алтая; на первый разъ заложилъ двѣ печи для выплавки мѣдной рулы, четыре горна и другія зданія для работъ и житья рабочимъ; черезъ два года успѣхъ добычи и плавки металовъ оправдалъ ожиданія Демидова, такъ что онъ еще болѣе увеличилъ какъ тутъ, такъ и въ другихъ мѣстахъ работы и населеніе. Когда правительство пріобрѣло отъ Демидова всѣ его Алтайскіе заводы, Барнаулъ былъ возведенъ на степень города; въ 1771 году уже въ немъ считалось 949 домовъ и 5411 жителей обоего пола; по учрежденіи въ 1780 году Колыванскаго намѣстничества, Барнаулъ отдѣлили отъ гражданскаго вѣдомства и подчинили одному горному начальству и наконецъ, въ 1822 году по Сибирскому уложенію соединили въ немъ горное и гражданское окружное правленіе, независимо одно отъ другаго. Въ продолженіи послѣднихъ 25 лѣтъ этотъ городъ и всѣ казенныя заведенія улучшились во всѣхъ отношеніяхъ; онъ чисто обстроился по прямымъ и широкимъ улицамъ. Въ 1837 году въ немъ было 1439 домовъ, а нынѣ 1441, ботаническій садъ, музеумъ и библіотека; жители Барнаульскіе служащіе и отставные горные офицеры, чиновники, купцы и мѣщане, но болѣе всего заводскихъ мастеровыхъ. Купцы торгуютъ въ гостинномъ дворѣ, входятъ въ казенные подряды, мѣщане содержатъ себя разными ремеслами и мелочною торговлею; нѣкоторые изъ всѣхъ этихъ сословій занимаются хлѣбопашествомъ и скотоводствомъ, имѣя для этого въ окрестности заимки (хутора). Заводскіе мастеровые и рабочіе раздѣляются на три очереди работъ при заводахъ, гдѣ производство плавки металла идетъ день и ночь, а именно: дневныхъ, ночныхъ и гулевыхъ, они получаютъ солдатской паекъ и особую денежную плату, судя по разрядамъ; посторонніе рабочіе, нанимаемые по установленной денежной платѣ и условіямъ, причисляются по мастерству къ цѣхамъ: кузнечному, пильному, каменно строительному, прядильному, кожевенному и другимъ; есть также нѣсколько рѣзчиковъ и золотыхъ дѣлъ мастеровъ. Въ добавокъ ко всѣмъ этимъ людямъ приписываются по общей раскладкѣ въ горнозаводскихъ волостяхъ нѣсколько душъ крестьянъ, которые по опредѣленнымъ урокамъ на каждую душу ихъ выборными обязываются доставлять Барнаульскому заводу и фабрикамъ или

WWW.BLACKSEARCHER.RU

всѣхъ вышеозначенныхъ работъ на однихъ и тѣхъ же правилахъ дѣлается и въ другихъ горныхъ Колывано-Воскресенскихъ заводахъ.

Въ Барнаулѣ находится квартира № 10 линейнаго Сибирскаго баталіона разставленнаго поротно, по взводно и даже по капральствамъ на всѣхъ главныхъ Колывано-Воскресенскихъ заводахъ, рудникахъ, по распоряженію Горнаго начальства. Всѣ посты и караулы назначаются сообразно работамъ и иногда такимъ же порядкомъ и въ тоже время смѣняются, какъ партіи рабочихъ.

WWW.BLACKSEARCHER.RU

СВѢДѢНІЯ СПЕЦІАЛЬНЫЯ.

I. ПО ПРЕДМЕТАМЪ ДЕПАРТАМЕНТА ГЕНЕРАЛЬНАГО ШТАБА.

Первыя войска, расположенныя въ Томской губерніи (съ 17 столѣтія), были гарнизоны, для построенія остроговъ или редутовъ и рубежей (линій), служащихъ границами и защитою отъ набѣговъ: ордъ Зюнгорскихъ, Татарскихъ и Киргизскихъ, волнуемыхъ наслѣдниками Кучума; число этихъ войскъ, по неимѣнію полныхъ свѣденій, опредѣлить съ точностію затруднительно. Онѣ были разсѣяны на обширномъ протяженіи съ полуденной стороны губерніи, служившей тогда удобною линіею для удержанія въ ясакѣ Сибирскихъ народовъ (Остяковъ); но по причинѣ малой населенности, не воздѣлыванія земли и скуднаго продовольствія гарнизоновъ, доставляемаго изъ за Урала съ величайшимъ затрудненіемъ, Высочайше было дозволено (въ исходѣ 17 столѣт.) государственнымъ крестьянамъ, свободно переходить изъ Россійскихъ губерній на мѣста свободныя и удобныя. Слѣдствіемъ этого постепеннаго населенія, упомянутая линія стала отходить далѣе къ югу и юго-востоку, на мѣста болѣе богатыя и менѣе суровыя, и такимъ образомъ, образовалась пограничная линія, подъ именемъ Кузнецкой, Кольванской и Иртышной. На этой линіи правительство стало содержать значительное число войскъ; часть ихъ состояла изъ регулярныхъ полковъ, приведенныхъ изъ Россіи, другая же изъ полковъ Томскаго и Селенгинскаго, сформированныхъ въ Тобольскѣ изъ Стародубскихъ и Вѣтковскихъ старообрядцевъ, высланныхъ сюда въ 1765 году и изъ Сибирскихъ казаковъ. О числительности квар-

WWW.BLACKSEARCHER.RU

тировавшихъ въ разное время войскъ, по неимѣнію въ архивахъ положительныхъ свѣдѣній, нельзя сдѣлать точнаго заключенія.

По выступленіи же изъ Сибири армейскихъ полковъ, въ 1807 году изъ казаковъ и разнаго сословія людей сформировано 10 пятисотенныхъ полковъ Сибирскаго линейнаго казачьяго войска; а остальная пѣхота соединена въ дивизію, которая съ другими частями войскъ, и составляетъ отдѣльный Сибирскій корпусъ.

Чтобъ судить о количествѣ войскъ, могущихъ помѣститься на пространыхъ, обыкновенныхъ и тѣсныхъ квартирахъ, равно о числѣ войскъ дѣйствительно размѣщенныхъ въ губерніи, прилагается слѣдующая таблица, въ которой исключены всѣ сословія свободныя отъ постоя и кочевые жители; она выражаетъ означенное помѣщеніе по округамъ и по родамъ войскъ.

Названіе округовъ.	Число волостей.	Число дворовъ.	Расположеніе войскъ по квартирамъ.						
			Пространныхъ.	Обыкновенныхъ.	Тѣсныхъ.	Дѣйствительное расположеніе войскъ въ губерніи.			
						Пѣхоты.	Артилеріи.	Кавалеріи.	Внутр. страж.
Томскій.	15	15,624	4,500	13,000	26,000	1,089	»	»	624
Каинскій.	9	10,370	3,000	9,000	18,000	»	»	»	176
Колыванскій. . . .	10	9,908	3,200	9,000	18,000	»	»	»	380
Барнаульскій . . .	10	14,365	4,200	12,000	24,000	1,267	»	»	»
Бійскій.	12	16,109	4,800	14,000	28,000	2,010	56	3,243	174
Кузнецкій	9	10,991	3,900	11,000	22,000	»	»	484	161
Итого .	65	77,367	23,600	68,000	136000	4,360	56	3,727	1,515

WWW.BLACKSEARCHER.RU

АЛФАВИТНЫЙ СПИСОКЪ

Мѣстъ удобныхъ къ помѣщенію пѣхотныхъ, кавалерійскихъ и артиллерійскихъ штабовъ, ротныхъ и эскадронныхъ дворовъ Томской губерніи.

Какого округа.	Названіе мѣстъ и штабовъ.	Число дворовъ.	Велич. раіона верстами.	Число деревень въ раіонѣ форпред.	Всего число дворовъ.	Примѣчаніе.
	Дивизіонн. штабъ.					
Томскаго. .	г. Томскъ .	1912	«	«	1912	Деревянный домъ для оберъ-офицеровъ, деревянный домъ съ флигелями для полубатальона военныхъ кантонистовъ, деревянныя казармы для одного батальона, батальонный лазаретъ на 28 человѣкъ, градская больница въ деревянномъ домѣ на 10 человѣкъ, винные, соляные, хлѣбные и провіантскіе магазины, каменный тюремный замокъ, гоубтвахта, городовой острогъ, два пороховыхъ погреба, окружное казначейство, денежныя кладовыя и вновь строющаяся градская больница: казенныхъ домовъ: каменныхъ 9, деревянныхъ 12; общественныхъ домовъ каменныхъ 2 и деревянныхъ 4. Въ монастырской каменной стѣнѣ можно помѣстить роту солдатъ или госпиталь.
Барнаульск.	г. Барнаулъ.	1441	«	«	1441	Горный госпиталь на 300 человѣкъ, городовая больница на 10 человѣкъ въ каменномъ домѣ, деревянныя казармы, для помѣщенія одного батальона, пороховой погребъ, казенная аптека, хлѣбной, соляной и три винныхъ магазина, окружное казначейство, каменная гоубтвахта, деревянный острогъ, въ частномъ домѣ, казенныхъ домовъ: каменныхъ 7, деревянныхъ 18 и 3 общественныхъ деревянныхъ дома.

WWW.BLACKSEARCHER.RU

Бійскаго. .	г. Семиполатинскъ . .	736	«	«	736	Два баталіонныхъ лазарета на 56 человѣкъ нижнихъ чиновъ, каменная гоубтвахта, 2 деревянныхъ флигеля, занимаемые Штабъ и Оберъ-Офицерами Линейныхъ Сибирскихъ баталіоновъ № 7 и 8, деревянныя двухъ баталіонныя казармы, пороховой погребъ, винныя, соляныя и провіантскія магазины, домовъ казенныхъ каменныхъ 2, деревянныхъ 9, общественныхъ 4.
	Полковые штабы-					
Колыванск.	д. Лешинская	39	17	8	391	Для пѣхоты.
Томскаго. .	д. Альчедатская	85	19	6	383	
Бійскаго. .	фор. Антоньевской . . .	78	137	13	818	Для кавалеріи полковой лазаретъ на 14 человѣкъ, провіантскій магазинъ и деревянная конюшня на 200 лошадей.
Бійскаго. .	г. Бійскъ .	593	294	17	1557	Для кавалеріи и пѣхоты, деревянныя казармы, военный лазаретъ на 16 человѣкъ, казенная аптека, пороховой погребъ, провіантской, винной и соляной магазины, каменныхъ домовъ: деревянныхъ 23, и общественныхъ 3, деревянная конюшня на 200 лошадей, гоубтвахта и тюремной острогъ.
Барнаульск.	с. Бѣлоярское	67	18	8	334	Для пѣхоты.
Бійскаго. .	с. Рудника-Бѣлоусова.	86	14	2	440	
Кузнецкаго.	д. Гагаркина	25	14	10	308	
Колыванск.	д. Вятлева.	85	16	9	335	
—	— Ересная.	39	18	10	311	
Бійскаго. .	Руд. Змѣиногорск. . .	782	20	«	1132	Для пѣхоты. Соляной и провіантской магазины, мѣстный лазаретъ на попеченіи Алтайскаго горнаго правленія.
Томскаго .	д. Итацкая.	178	18	3	332	Для пѣхоты.
Колыванск.	— Кускова.	36	16	8	303	

WWW.BLACKSEARCHER.RU

Каинскаго. .	г. Каинскъ .	345	½ вер.	1	437	Для пѣхоты. Военный лазаретъ на 16 человѣкъ, городовая больница, въ деревянномъ флигелѣ на 10 человѣкъ, пороховой погребъ, тюремный острогъ, винный, соляной и провіантской магазины, домовъ казенныхъ каменныхъ 1 и общественныхъ деревянныхъ 3.
—	с. Кушаговское . . . . . (Новоназаровское). . .	160	11	7	312	Для пѣхоты.
Томскаго . .	с. Кійское. .	127	12	13	419	Для пѣхоты. Этапный лазаретъ на 6 человѣкъ и деревянный тюремный острогъ.
Кузнецкаго.	г. Кузнецкъ.	110	130	20	428	Для кавалеріи и пѣхоты. Военный лазаретъ на 16 человѣкъ, 2 каменныхъ и деревянныхъ дома со службами, занимаемые Оберъ-Офицерами и нижними чинами гарнизонной Артиллеріи, пороховой погребъ, каменный тюремный замокъ, провіантскій, хлѣбной, соляной и винной магазины, домовъ казенныхъ каменныхъ 3 и деревянныхъ 1, общественныхъ деревянныхъ 4 и деревянная конюшня на 100 лошадей.
Бійскаго. . .	зав. Локтевской	1008	»	»	1008	Для пѣхоты. Винной, соляной и провіантской магазины и мѣстный лазаретъ на попеченіи Алтайскаго горнаго правленія.
Кузнецкаго.	д. Менчерепская	52	15	10	370	Для пѣхоты.
Бійскаго. . .	д. Новотырышкина . .	61	19	4	305	
Томскаго . .	д. Почитанская	92	12	5	364	
—	дер. Покровская . . . . . (Половинная)	16	19	5	317	
—	д. Рыбалова.	27	15	9	308	
Барнаульск.	зав. Павловскій	430	»	»	430	Для пѣхоты. Провіантской, соляной магазины, и мѣстный лазаретъ на попеченіи Алтайскаго горнаго правленія.

WWW.BLACKSEARCHER.RU

Бійскаго. . .	фор. Семіярской	71	267	45	767	Для кавалеріи. Полковой лазаретъ на 14 человѣкъ, въ деревянномъ Войсковомъ домѣ, провіантскій магазинъ и деревянная конюшня на 200 лошадей.
Каинскаго. .	с. Спасское. (Голощуповское Тартасское)	187	7	3	316	Для пѣхоты.
Барнаульск.	зав. Сузунской	724	«	«	724	Удобны для пѣхоты. Магазины: провіантскій и соляной и мѣстные лазареты на попеченіи Алтайскаго горнаго правленія.
Кузнецкаго.	рел. Салаирской.	880	«	«	880	
—	Заводъ . . .	768	«	«	768	
Каинскаго. .	д. Турумова.	110	15	3	330	
Кузнецкаго.	село Тогульское	76	19	9	316	Для пѣхоты.
Томскаго . .	с. Трошкое. (Тисульское)	105	13	5	333	
—	село Уртамское	22	16	2	403	
Бійскаго. . .	занят. крѣп. Устькаменогорская . . .	67	9	3	128	Для кавалеріи. Баталіонный лазаретъ на 28 человѣкъ, полковой лазаретъ на 14 человѣкъ, гоубтвахта, деревянный острогъ, два деревянныхъ флигеля, занимаемые Штабъ и Оберъ-Офицерами 9-го линейнаго Сибирскаго баталіона, пороховой погребъ, провіантскій и соляной магазины, деревянныя конюшни на 200 лошадей, общественныхъ домовъ деревянныхъ 1.
Колыванск. .	д. Шлапова.	19	18	10	397	Для пѣхоты.
Бійскаго . .	— Шаманаиха	126	20	4	347	
	Баталіонные штабы.					
Каинскаго. .	Дер. Антошкина	»	»	»	»	Для пѣхоты.
Кузнецкаго.	д. Артышта. (Бороденкова)	50	16	7	268	

WWW.BLACKSEARCHER.RU

Колывапск.	дер. Береговая.					Для пѣхоты.
Бійскаго. . .	д. Бутачиха.					
Кузнецкаго.	улусъ Бачатской					
—	д. Брюханова					
Томскаго . .	село Богородское . . .					
Кузнецкаго	село Верхнетомское . . .					
Бійскаго. . .	д. Верпеульбинская . . . (Согра).	138	78	1	234	
Каинскаго. .	с. Вознесенское . . .	241	11	1	291	Этапный лазаретъ и тюремный острогъ.
Кузнецкаго.	зав. Гурьевской	272	»	»	272	Удобныя для пѣхоты.
Барнаульск.	дер. Евдокимова.	19	17	9	230	
—	д. Кытманова	60	16	8	287	
—	д. Кротова.	11	15	5	212	
—	с. Касмолинское	103	6	3	266	
—	д. Киприна.	110	14	5	276	
Бійскаго. . .	— Каменка.	75	18	4	282	
Томскаго . .	— Кафтанчикова. . . .	24	13	8	239	
Кузнецкаго.	д. Бол. Камышная. . . (Бурапичева).	19	17	10	230	
Колывапск.	д. Каткова .	60	13	7	267	
—	г. Колывань.	220	1	1	252	Для пѣхоты. Этапный лазаретъ на 6 человѣкъ, два тюремныхъ острога, изъ коихъ одинъ городовой, хлѣбный, провіантскій, винный и соляной магазины; казенныхъ домовъ каменныхъ 1, общественныхъ деревянныхъ 1.

WWW.BLACKSEARCHER.RU

Каинскаго .	д. Кочнева .	42	11	4	233	
Колыванск.	с. Легостаевское	32	20	8	241	
Бійскаго . .	д. Лошкина.	70	16	6	228	
Колыванск.	— Маюрова.	23	19	8	267	
—	дер. Масляшинская . .	45	17	5	276	
Кузнецкаго.	д. Мартынова	53	18	7	225	
Барнаульск.	д. Новодроченина. (Текухо)	34	18	7	208	
—	д. Наумова.	26	19	7	283	
Колыванск.	— Осипова.	51	18	6	237	
Каинскаго .	село Покровское	227	8	1	292	
Бійскаго. . .	д. Пономарева	32	19	6	210	
Кузнецкаго.	д. Пьянкова.	16	13	9	232	
Каинскаго. .	— Притычкина.	12	10	4	225	
Кузнецкаго.	д. Пучегазова	16	17	7	242	
Бійскаго. . .	д. Ростомина-ская	15	15	3	215	
—	с. Секисовское	225	»	»	225	
Барнаульск.	д. Соплякова	98	11	3	265	
Колыванск.	д. Сумина. .	31	14	9	296	
Каинскаго .	— Сектинская	97	15	1	181	
Томскаго . .	дер. Тутальская. (Тала).	37	17	12	222	
—	д. Тюменева. (Зимовье).	79	16	2	203	
Колыванск.	д. Тальменская	95	18	4	256	
—	дерев. Усть-Мильтюшинская	2	10	5	239	

WWW.BLACKSEARCHER.RU

Бійскаго. . .	д. Буланиха.	53	18	4	192	
—	— Безголосова	22	14	4	141	
—	д. Березовка.	52	16	3	152	
Томскаго . .	— Быкова. .	32	10	7	187	
—	— Бѣлобородова	81	9	3	192	
Колыванск.	д. Барминская (Сокурова)	55	19	3	141	
Кузнецкаго.	д. Бархатова (Крутая).	12	15	6	123	
—	д. Березовая (Шербаки) .	77	17	5	188	
—	д. Березовка	39	16	3	147	
—	с. Борисово, (Лазарево). .	50	15	6	202	
—	д. Бѣлкина.	9	17	5	142	
—	дер. Бунгурская	17	13	5	142	
—	д. Боровкова	15	19	6	150	
Бійскаго. . .	д. Верхне-Бехтемирская	32	18	4	101	
Барнаульск.	д. Видонова	26	13	8	154	
—	д. Вѣтохина.	22	13	8	194	
—	д. Волкова .	78	23	5	253	
Бійскаго. . .	дер. Верхне-Убинская. (Лосиха) . .	140	»	»	140	
Колыванск.	дер. Верхне-Чиковская .	30	15	7	158	
—	д. Вьюна . .	75	11	4	122	
—	дер. Волчья Бурлинская.	88	8	5	189	
Бійскаго. . .	дер. Верхне-Озерная (Завьялова). . .	22	14	4	128	
Томскаго . .	д. Воронина.	75	11	4	122	

WWW.BLACKSEARCHER.RU

Кузнецкаго.	ред. Верхнепинскій . . .	59	43	2	132	Для кавалеріи. Полковой лазаретъ на 14 человѣкъ, провіантской магазинъ и деревянная конюшня на 150 лошадей.
Бійскаго. . .	фор. Верхнеошейской.	53	47	4	174	Для кавалеріи. Провіантской магазинъ и деревянная конюшня на 100 лошадей.
Барнаульск.	д. Ганюшкино Зимовье.	40	15	6	159	
Бійскаго. . .	д. Грязнуха.	19	10	2	115	
—	д. Глубокая	149	«	»	149	
—	д. Гилева. .	90	13	2	196	
Кузнецкаго.	д. Бол. Глубокая	17	7	6	115	
—	зав. Гавриловской . . .	163	»	»	163	
Томскаго . .	д. Гынгазова	24	15	8	206	
—	д. Десятова.	91	16	3	145	
—	д. Бол. Дубровная . . .	34	14	6	111	
Барнаульск.	д. Духовая .	13	16	4	134	
Бійскаго. , .	с. Енисейское.	62	10	2	141	
—	д. Ельцова .	41	13	5	186	
Кузнецкаго.	— Ельцовская	23	18	4	110	
Барнаульск.	д. Загаинова	18	11	2	108	
—	д. Зудилова. (Красноносова).	17	15	5	108	
—	д. Завялова. (Мысовская)	36	23	3	116	
Томскаго . .	с. Заледѣево.	64	16	4	183	
—	с. Зырянское	55	15	2	123	
Кузнецкаго.	д. Завьялова (Капягина) .	24	13	4	130	
Кашинскаго. .	село Иткульское	130	4	1	173	

WWW.BLACKSEARCHER.RU

Томскаго. .	с. Ишимское	110	16	4	163	
Кузнецкаго.	с. Ильинское	120	8	3	196	
—	д. Кальчугина.	59	16	5	198	
Барнаульск.	д. Ключевая.	45	14	2	143	
—	дер. Камень. (Куксилова).	53	19	1	126	
—	д. М Какуйская	11	14	7	200	
—	д. Куйская.	75	10	2	177	
—	д. Колмстратиха	31	9	2	164	
Бійскаго. .	д. Карабинская	35	13	2	106	
—	д. Кокшинска.	51	9	2	102	
—	д. Красноярска.	40	9	2	129	
—	д. Красноярска	112	»	»	112	
—	с. Кашино .	65	16	3	142	
Колыванск.	дер. Канарбургская . .	25	18	8	168	
—	д. Крутишка	23	15	3	131	
—	дер. Красноярска	40	15	4	131	
Кузнецкаго.	д. Крапивина	50	15	4	117	
—	д. Ключева .	36	18	5	128	
—	д. Карандинская.	40	19	7	195	
—	д. Кутанова.	20	7	5	140	
—	усуль Кипершинск.	17	12	3	110	
Томскаго .	д. Кайчакъ.	87	13	2	170	
—	д. Бол. Кушпакъ.	6	19	6	112	

WWW.BLACKSEARCHER.RU

Бійскаго. .	фор. Красноярскій. . . .	44	21	2	119	Удобенъ для кавалеріи. Провіантской магазинъ и конюшня на 150 лошадей.
Каинскаго .	д. Карачинская	100	10	1	152	Для пѣхоты.
—	д. Калмыкова	82	18	4	134	
—	дер. Круглоозерная . . .	25	10	5	196	
—	д. Кожевникова.	77	12	13	200	
Кузнецкаго.	рел. Калтанской	43	40	31	191	Для кавалеріи.
Бійскаго . .	зав. Колыванской . . .	128	20	4	199	Для пѣхоты. Мѣстный лазаретъ, соляной и провіантской магазины, горнаго вѣдомства.
—	кр. Катунская	109	29	1	181	Для кавалеріи. Провіантской магазинъ и конюшня на 20 лошадей.
Каинскаго. .	дер. Крутая. (Лога). . . .	136	»	»	136	
Барнаульск.	д. Лаврентьева.	26	7	4	136	Удобныя для пѣхоты.
—	д. Лосиненской. (Станецъ Заимовье). . . .	40	15	5	153	
Колыванск.	д. Локтевая. (Некрытова)	74	11	3	183	
Кузнецкаго.	д. Лебедѣва.	22	13	8	195	
—	село Локтевское	63	19	6	157	
Барнаульск.	д. Малахова.	35	16	6	125	
—	село Малышевско . . .	51	14	3	192	
Колыванск.	д. Малитина.	20	18	4	149	
Бійскаго . .	—Маралиха.	55	14	2	144	
Колыванск.	д. Молочище.	26	15	2	116	
Барнаульск.	д. Новоповаліха. (Голашева)	23	18	5	118	

WWW.BLACKSEARCHER.RU

Томскаго . .	с. Никольское	108	9	2	127	Удобныя для пѣхоты.
Кузнецкаго.	д. Новоабышева. (Овшитанкина).	46	12	4	113	
—	д. Пестерева	104	7	2	179	
Барнаульск.	дерев. Ново-Еловка . . .	46	12	3	149	
Кузнецкаго.	д. Недорѣзова. (Пашкина)	30	12	6	177	
Колыванск.	дер. Нижне-Ельцовск. .	23	13	4	128	
Кузнецкаго.	дер. Новострѣльна. (Соломина) .	48	19	8	141	
Бійскаго. . .	ред. Новиковской . . .	82	51	3	176	Для кавалеріи. Провіантской магазинъ и деревянная конюшня на 100 лошадей.
—	д. Новоусть-Алейская (Смольева) .	42	14	4	109	
Барнаульск.	д. Новочеснокова. . . .	56	12	4	119	Для пѣхоты.
Бійскаго. . .	д. Новочамровска. (Поселенная) . .	63	15	3	197	
—	дер. Оловянешникова .	29	17	3	138	
Каинскаго .	д. Осиновы-Колки	143	9	2	166	
—	д. Овечкина.	23	16	8	182	
Колыванск.	д. Омбинская	25	17	5	139	
Бійскаго. . .	ред. Озерной	56	47	2	184	Для кавалеріи.
Барнаульск.	дер. Подволошная (Ср. Красилова) .	52	9	5	12	Для пѣхоты.
—	дер. Плотовская	32	16	4	150	
—	д. Песчаная.	45	22	3	134	
Томскаго . .	— Протопопова.	13	10	11	127	

WWW.BLACKSEARCHER.RU

Колыванск.	д. Подойникова. (Овечкина)	30	13	4	172	Удобные
Кузнецкаго.	д. Плешкова.	27	16	7	206	
—	с. Прокопьевское. (Монастырское).	54	16	6	207	
—	д. Поповичева (Голомызка).	27	14	7	158	
Барнаульск.	д. Ребриха .	60	20	5	147	
Томскаго . .	— Рыбалова.	32	10	10	125	
Колыванск.	— Рѣпьева.	19	18	5	117	
Барнаульск.	— Старобутырская. (Боровушка) . .	36	15	7	182	
—	д. Суентиск.	2	13	2	138	
—	д. Сосновойлогъ.	25	14	3	120	
Бійскаго. . .	село Солтонское	65	13	1	122	
—	с. Смоленское. (Поперешное). . .	157	1	1	174	
—	д. Самсонова	14	13	6	150	
—	дер. Старо-Алейская . .	126	8	1	186	
—	д. Старотырышки. . . .	24	14	5	169	
Каинскаго. .	д. Старо-Гутова.	17	9	6	183	
Томскаго . .	с. Семлужное	67	12	4	196	
—	с. Спасское.	82	13	4	182	
—	д. Саламатова	40	15	7	175	
—	д. Суслова .	19	11	11	130	
Колыванск. .	— Савинова.	12	13	4	212	
Каинскаго .	— Сергина .	55	6	2	181	

WWW.BLACKSEARCHER.RU

Кузнецкаго.	д. Салтыкова	20	18	5	127	Удобныя для пѣхоты.
—	д. Сидорова.	45	3	2	119	
Томскаго. .	— Турунтаева	54	10	4	207	
—	юрт. Тресымайская . . .	44	11	7	136	
—	дер. Тяжинска.	100	»	»	100	
—	д. Тамбаръ.	46	18	2	106	
Барнаульск.	— Телеутская	40	9	2	112	
Бійскаго . .	д. Трусова .	18	18	4	155	
Кузнецкаго.	— Терешкина	77	12	3	179	
—	д. Торопова. (Егазова) . .	22	9	3	125	
—	д. Титова. .	32	15	5	123	
Бійскаго . .	фор. Тигирскск.	47	34	3	182	Для кавалеріи. Провіантской магазинъ и деревянная конюшня на 200 лошадей.
—	ред. Терской	77	24	2	181	Для кавалеріи.
Томскаго . .	д. Усть-Баромдатская .	53	15	2	102	
Барнаульск.	д. Урлапова. (Контелкина).	30	15	2	125	Удобныя для пѣхоты.
—	д. Усова . .	33	11	5	187	
Каинскаго. .	д. Усть-Тарки	»	»	»	»	
Томскаго . .	д. Убіенная. (Камынина).	25	13	6	151	
Бійскаго. . .	д. Усть-Чагирка	25	20	4	168	
Кузнецкаго.	с. Усть-Сосновское . . .	57	10	2	133	
—	ул. Урской .	66	14	3	156	
—	дер. Урская (Бедарев.). .	87	11	2	152	

WWW.BLACKSEARCHER.RU

Колыванск.	д. Улыбина.	71	16	5	242	Удобствъ для кавалеріи.
Бійскаго . .	— М. Убинка	148	8	1	220	
—	д. Хлюпунова	74	19	3	216	
Кузнецкаго.	д. Худямова.	27	18	7	249	
Колыванск.	д. Шитикова	34	16	10	225	
Каинскаго. .	д. Щербакова	18	12	9	210	
	Ротные и эскадронные дворы.					
Колыванск.	Дер. Атаманова. . . .	46	9	3	156	
—	дер. Алеутская. (Чубаркова). . . .	42	18	6	110	
Кузнецкаго.	д. Абышева (ФроловаБългорье). . .	45	10	2	103	
Барнаульск.	д. Барсукова (Каменка) .	16	16	6	164	
—	д. Борки . .	20	18	6	150	
—	д. Безмѣнова	17	20	5	201	
—	д. Безбожная	40	20	7	219	
—	д. Боровикова	35	14	4	133	
—	д. Бельмесева	52	11	2	170	
Бійскаго. . .	д. Большерѣчинская .	145	»	»	145	
Каинскаго .	д. Бакмасиха	20	16	7	157	
Бійскаго. . .	рел. Березовской	29	43	3	130	Удобенъ для кавалеріи.
—	кр. Бухтарминская. . .	91	101	5	303	Для кавалеріи. Ротный лазаретъ на 6 человѣкъ, провіантскій магазинъ, двѣ деревянныя казармы и деревянная конюшня на 100 лошадей.

WWW.BLACKSEARCHER.RU

Колыванск.	— Шурыгина	74	17	3	141	Для пѣхоты.
—	д. Яркова. .	22	15	4	158	
Бійскаго.	кр. Ямышевская	109	52	3	221	Для кавалерій. Провіантской магазинъ, деревянная конюшня на 200 лошадей; казенныхъ домовъ каменныхъ 2, деревянныхъ 35, Войсковыхъ казачьихъ и общественныхъ деревянныхъ домовъ 35.

Примѣчаніе. Въ прилагаемый Алфавитный списокъ входятъ только тѣ мѣста, которыя по своей величинѣ, или по населенности окружнаго мѣстоположенія, удобны для помѣщенія дивизіонныхъ квартиръ, полковыхъ и баталіонныхъ штабовъ, ротныхъ и эскадронныхъ дворовъ. Число же всѣхъ дворовъ, въ округахъ подъ постой 62,805. Въ селеніяхъ же, которыя по своей отдаленности отъ мѣстъ, признанныхъ удобными для штабовъ, ротныхъ и эскадронныхъ дворовъ, по неудобности мѣстоположенія въ сообщеніи со штабами, и по малонаселенности не вошедшихъ въ составъ этого списка, считается 14,562 двора.

Въ случаѣ надобности тѣснаго размѣщенія войскъ, при помощи таковаго списка съ удобностью можно судить о наибольшемъ числѣ войскъ, которыя можно располагать въ губерніи.

Квартирная карта Томской губерніи составлена въ масштабѣ 85 верстъ въ дюймѣ.

Карта эта заключаетъ собственно тѣ мѣста, которые находятся въ алфавитномъ спискѣ, и окружности которыхъ признаны удобными для помѣщенія войскъ.

Сборныя мѣста для войскъ.

Въ Томской губерніи весьма мало мѣстъ удобныхъ для лагернаго расположенія.

Пѣхотныя и кавалерійскія ученья могутъ быть производимы въ юго-западной только части, на всемъ пространствѣ праваго берега Иртышской линіи до г. Усть-Каменогорска, за исключеніемъ пространства, занимаемаго Шульбинскимъ боромъ, при городахъ и нѣкоторыхъ селеніяхъ. Мѣста для расположенія войскъ лагеремъ и для производства маневровъ, можно избирать

WWW.BLACKSEARCHER.RU

1) При г. Томскѣ, на правомъ берегу р. Томи.
2) При г. Колывани, на лѣвомъ берегу р. Оби.
3) Въ г. Каинскѣ, по обѣимъ сторонамъ р. Оми.
4) При г. Бійскѣ, на правомъ берегу р. Біи.
5) Въ г. Кузнецкѣ, на правомъ берегу р. Томи.
6) Въ г. Барнаулѣ, на лѣвомъ берегу р. Оби.
7) При г. Усть-Каменогорскѣ, на правомъ берегу Иртыша и Ульбы.

Примѣчанія: 1) Въ окрестностяхъ г. Томска, на правомъ берегу Томи, устроенъ лагерь для войскъ Линейнаго Сибирскаго баталіона № 11-го и полубаталіона военныхъ кантонистовъ № 21-го.

2) Въ окрестностяхъ г. Барнаула, устроенъ лагерь для войскъ Линейнаго Сибирскаго баталіона № 10-го.

3) Въ окрестностяхъ г. Усть-Каменогорска, устроенъ лагерь для войскъ Линейнаго Сибирскаго баталіона № 9-го.

4) Въ окрестностяхъ кр. Семипалатинской, устроенъ лагерь для войскъ Линейныхъ Сибирскихъ баталіоновъ № 7-го и 8-го.

Сверхъ того всѣ казачьи полки, расположенные по Иртышской и Колыванской линіямъ, занимаютъ мѣста, для расположенія лагеремъ, при своихъ полковыхъ штабахъ.

О ПОСТОЯННЫХЪ ГАРНИЗОНАХЪ И ВОЕННЫХЪ УЧРЕЖДЕНІЯХЪ.

1) Инвалидныя команды, квартирующія въ Томской губерніи, не входятъ въ составъ Отдѣльнаго корпуса внутренней стражи, но исправляютъ только обязанность ея, по сему и причисляются къ роду постоянныхъ учрежденій, въ вѣденіи Командира отдѣльнаго Сибирскаго корпуса и квартируютъ:

Окружныя инвалидныя команды:
1) Въ г. Томскѣ.
2) — — Колывани.
3) — — Каинскѣ.
4) — — Кузнецкѣ.
5) — — Бійскѣ.

Этапныя команды. Въ Каинскомъ округѣ.
1) Въ д. Мурашевой.
2) — с. Вознесенскомъ.
3) — д. Турумовой.
4) — — Антошкиной.
5) — — Осиновыя-Колки.
6) — с. Убинскомъ.
7) — д. Кагатской.
8) — с. Иткульскомъ.

WWW.BLACKSEARCHER.RU

Этапныя команды.	9) Въ д. Овчинниковой.	Каинск. округа.	Томскаго округа.
	10) — — Тырышкиной.	Колыванскаго округа.	
	11) — — Орской-Боръ.		
	12) — — Тамаринской.		
	13) — — Болотной.		
	14) — — Варюхиной.		
	15) — — Халдѣевой.		
	16) — с. Ишимскомъ.		
	17) — д. Почитанской.		
	18) — — Подъельнишной.		
	19) — — Суеловой.		
	20) — — Итатской.		
	21) Въ с. Краснорѣчинскомъ.		

2) Округъ Корпуса Жандармовъ № VIII.

Штабъ-Офицеръ Корпуса Жандармовъ и жандармская команда . . . . . Въ городѣ Томскѣ.

3) 24-я Пѣхотная Дивизія.

Линейные Сибирскіе баталіоны.

Штабы:

2-й бригады 24-й пѣхотной дивизіи . . . . Въ г. Томскѣ.

Линейныхъ Сибирскихъ баталіоновъ:

№ 7-го, № 8-го — Въ крѣпости Семипалатинской.
№ 9-го . — — Усть-Каменогорской.
№ 10-го . Въ городѣ Барнаулѣ.
№ 11-го . — — Томскѣ. (*)

4) Артиллерійскій гарнизонъ. (**)

¼ роты № 2-го . Въ крѣпости Бухтарминской.
¼ — № 4-го . — — Усть-Каменогорской.
¼ — № 4-го . — городѣ Бійскѣ.
¼ — № 5-го . — — Кузнецкѣ.

(*) Линейные Сибирскіе баталіоны № 10 и 11, исправляютъ обязанность Внутренней Стражи.

(**) Относительно провіантскаго довольствія войскъ, Артиллерійской гарнизонъ находится на попеченіи Окружнаго Начальника, и довольствуется изъ казенныхъ провіантскихъ магазиновъ, учрежденныхъ въ мѣстахъ ихъ служенія.

WWW.BLACKSEARCHER.RU

5) Баталіоны № 1-й Учебной бригады военныхъ кантонистовъ.

Полубаталіонъ военныхъ кантонистовъ № 21-й. Въ г. Томскѣ.

6) Сибирское линейное казачье войско.

Штабы:

3-й Казачей бригады	.	Въ гор. Семипалатинскѣ.
4-й — —	.	— — Бійскѣ.
7-го Казачьяго полка	.	— — Усть-Каменогорскѣ.
8-го — —	.	— фор. Антоньевскомъ.
9-го — —	.	— гор. Бійскѣ.

ВОЙСКА НЕ ВОШЕДШІЯ ВЪ СОСТАВЪ ОТДѢЛЬНАГО СИБИРСКАГО КОРПУСА.

А. Военнаго вѣдомства.

1) Часть горная.

Горное вѣдомство, непосредственно завѣдывающее всѣми рудниками и заводскими селеніями, находится постоянно въ г. Барнаулѣ. Главный же начальникъ Алтайскихъ горныхъ заводовъ, по званію Томскаго Гражданскаго Губернатора, живетъ большею частію въ г. Томскѣ.

Горное окружное училище въ г. Барнаулѣ.

2) Инженернаго вѣдомства.

Отдѣленіе военно-рабочей роты № 37-й.	Въ крѣп. Усть-Каменогорской, въ редутѣ Известковомъ и на Инженерной пильной мельницѣ, близъ редута Озернаго.

В. Гражданскаго вѣдомства.

Полкъ городовыхъ казаковъ. Во всѣхъ окружныхъ городахъ губерніи, станичные казаки въ Томскомъ округѣ (*).

(*) Городовые казаки, принадлежащіе къ составу Губернской и Окружной полиціи, подраздѣляются на команды, отправляющія службу въ разныхъ мѣстахъ и на станицы, составленныя изъ казаковъ, имѣющихъ прочное домообзаводство и которые несутъ службу на мѣстахъ своего жительства. Городовые казаки получаютъ продовольствіе отъ казны и состоятъ подъ начальствомъ подковыхъ атамановъ; послѣднимъ отводятся земли, съ правомъ заниматься всякими промыслами; они свободны отъ Государственныхъ податей и земскихъ денежныхъ сборовъ.

WWW.BLACKSEARCHER.RU

Арестантская рота въ г. Томскѣ.

С. Присутственныя мѣста разныхъ вѣдомствъ.

Окружныя полицейскія управленія во всѣхъ городахъ губерніи.

3) Часть Интендантства.

По части Интендантской, Томская губернія входитъ въ полное провіантское управленіе Западной Сибири въ г. Омскѣ и въ Тобольскую Коммисаріатскую Коммисію.

4) Почтовое вѣдомство въ г. Томскѣ.

5) Вѣдомство народнаго просвѣщенія въ г. Томскѣ.

6) Вѣдомство Консисторіальное въ г. Томскѣ.

7) Часть медицинская по горному Алтайскому вѣдомству въ г. Барнаулѣ и

8) Вѣдомство Путей Сообщенія и Публичныхъ Зданій въ г. Томскѣ.

О караулахъ и постахъ.

Въ Томской губерніи слѣдующія мѣста требуютъ наряда войскъ для содержанія.

Названіе мѣстъ.	Число постовъ.	Сколько на оные выходитъ людей.					Отъ какихъ войскъ содержатся караулы.
		Оберъ-офицер.	Унтеръ-офицер.	Музыкантов.	Барабанщиков.	Рядовыхъ	
Въ г. Томскѣ. . .	39	4	9	2	6	117	Отъ Линейнаго Сибирскаго баталіона № 11-го и инвалидной команды.
— — Колывани .	9	»	1	»	2	27	Отъ своихъ инвалидныхъ командъ.
— — Каинскѣ. .	19	1	3	1	8	57	
— — Бійскѣ . . .	15	»	1	1	2	44	
— — Кузнецкѣ .	13	1	2	»	3	43	

WWW.BLACKSEARCHER.RU

Въ г. Барнаулѣ. .	30	1	8	7	7	93	Отъ Линейнаго Сибирскаго баталіона № 10-го.
— кр. Семипалатинской. .	18	1	4	2	6	56	Отъ Линейныхъ Сибирскихъ баталіоновъ № 7-го и 8-го и 7-го казачьяго полка.
— — Усть-Каменогорской .	20	2	4	2	5	96	Отъ Линейнаго Сибирскаго баталіона № 9-го и гарнизонной Артиллеріи.
— — Бухтарминской	7	»	1	1	1	21	Отъ 2 роты линейнаго Сибирскаго баталіона № 9-го.
Итого. .	184	10	35	16	41	566	

II. ПО ПРЕДМЕТАМЪ КОММИСАРІАТСКАГО ДЕПАРТАМЕНТА.

Войска, располагающіяся въ Томской губерніи, получаютъ слѣдующія имъ срочныя вещи, по распоряженію Военнаго Министерства Коммисаріатскаго Департамента, изъ Тобольской Коммисаріатской Коммисіи въ исходѣ каждаго года.

Регулярныя войска, расположенныя отдѣльными частями, для водворенія спокойствія и тишины въ Киргизской степи, при казенныхъ заводахъ и рудникахъ для присмотра за рабочими, довольствуются срочными вещами изъ той же коммисіи; что же касается до Линейныхъ Сибирскихъ казаковъ, то они таковыми вещами пользуются на счетъ войсковыхъ доходовъ, получаемыхъ отъ рыбной промышленности.

Госпитали и лазареты находятся въ слѣдующихъ мѣстахъ:

Въ г. Томскѣ баталіонный лазаретъ на 0 офиц. на 28 ниж. чин.
— Колывани этапный — . . . . — 16 — —
— Каинскѣ лазаретъ . . . . . — 16 — —

WWW.BLACKSEARCHER.RU

Въ г. Кузнецкѣ военный	на	16	нижн. чин.
— Бійскѣ —	—	16	— —
— Барнаулѣ, горный госпиталь, не принадлежащій къ корпусу (*) .	на 10 офиц.	300	— —
Въ кр. Семипалатинской два баталіонныхъ лазарета Линейныхъ Сибирскихъ баталіоновъ № 7 и 8.	—	56	— —
Въ г. Усть-Каменогорскѣ, баталіонный лазаретъ.	—	28	— —
Въ бывшей кр. Бухтарминской, ротный лазаретъ.	—	6	— —
Въ г. Усть-Каменогорскѣ, полковой лазаретъ 7-го казачьяго полка	—	14	— —
Въ фор. Антоньевскомъ, полковой лазаретъ 8-го казачьяго полка	—	14	— —
Въ ред. Верхнеиртышскомъ, полковой лазаретъ 9-го казачьяго полка	—	14	— —
Въ селѣ Кійскомъ этапный лазаретъ	—	6	— —
— Иткульскомъ —	—	6	— —
— Вознесенскомъ —	—	6	— —

III. ПО ПРЕДМЕТАМЪ ПРОВІАНТСКАГО ДЕПАРТАМЕНТА.

Относительно провіантскаго довольствія войскъ, Томская губернія входитъ во внутреннее полевое провіантское управленіе Западной Сибири.

Заготовленіе провіанта для войскъ, постоянно и временно квартирующихъ въ Томской губерніи и другихъ военныхъ учрежденій, довольствующихся изъ магазиновъ полеваго провіантскаго управленія Западной Сибири, зависящее отъ распоряженія Командира Отдѣльнаго Сибирскаго Корпуса, производится подрядчиками, доставляющими его сухопутно во всѣ магазины зимою и лѣтомъ изъ самой губерніи (въ случаѣ же скуднаго урожая хлѣба въ Томской губерніи и высокихъ цѣнъ на провіантъ, заготовка его производится въ сосѣдственныхъ губерніяхъ), кромѣ заштатнаго г. Нарыма, этаповъ расположенныхъ въ Томской губерніи по большому Иркутскому тракту, гдѣ всѣ вообще войска довольствуются провіантомъ не въ натурѣ, но деньгами, по среднимъ цѣнамъ противъ существующихъ на

(*) Сверхъ сего во всѣхъ заводахъ и рудникахъ есть мѣстные лазареты, находящіеся на попеченіи Алтайскаго горнаго правленія.

WWW.BLACKSEARCHER.RU

мѣстѣ установленнымъ и утвержденнымъ начальствомъ; а отдѣльныя команды, служащія при заводахъ и рудникахъ, находятся на попеченіи Алтайскаго горнаго правленія и довольствуются изъ заводскихъ магазиновъ.

Лошадямъ же, которыя имѣютъ только право на полученіе отъ казны фуражнаго довольствія, не отпускается натурою, по деньгамъ, по цѣнамъ, утвержденнымъ Корпуснымъ Командиромъ, на основаніи положенія Государственнаго Совѣта, утвержденнаго въ 14 день ноября 1810 года.

Провіантскіе магазины, находятся въ слѣдующихъ мѣстахъ Томской губерніи, для войскъ постоянно квартирующихъ и другихъ учрежденій:

1)	Въ городѣ	Томскѣ.	Бійскаго Округа.	
2)	—	— Колывани.		
3)	—	— Каинскѣ.		
4)	—	— Бійскѣ.		
5)	—	— Кузнецкѣ.		
6)	Въ быв. кр.	Ямышевской.		
7)	— форпос.	Лебяжьемъ.		
8)	—	— Семіярскомъ.		
9)	—	— Долонскомъ.		
10)	—	— Шульбинскомъ.		
11)	— городѣ	Семипалатинскѣ.		
12)	—	— Усть-Каменогорскѣ.		
13)	— быв. кр.	Бухтарминской.		
14)	—	— Ануйской.		
15)	—	— Катунской.		
16)	— форпос.	Убинскомъ.		
17)	—	— Красноярскомъ.		
18)	—	— Верхъ-Алейскомъ.		
19)	—	— Тигирекскомъ.		
20)	—	— Чарышскомъ.		
21)	—	— Антоньевскомъ.		
22)	—	— Феклистовскомъ.		
23)	— редутѣ	Больше-Нарымскомъ.		
24)	—	— Верхъ-Убинскомъ.		
25)	—	— Маральевскомъ.		
26)	—	— Сандыбскомъ.		
27)	—	— Новиковскомъ.		
28)	—	— Верхнеиньскомъ.	Кузнецкаго округа.	
29)	—	— Сары-Чумышскомъ.		
30)	—	— Кузедѣевскомъ.		

При разсчетахъ о стоимости продовольствія войскъ, въ Томской

WWW.BLACKSEARCHER.RU

губерніи, могутъ быть приняты въ соображеніе нижеслѣдующія средніи цѣны на провіантъ и фуражъ.

Сложныя цѣны 5-ти лѣтъ съ 1835 по 1840 годъ.

За четверть.				За пудъ.					
Муки.		Круп.		Овса.		Сѣна.		Соломы.	
Серебромъ.									
Руб.	Коп.	Руб.	Коп.	Руб.	Коп.	Руб.	Коп.	Руб.	Коп.
1	43	3	$22^{6}/_{7}$	1	$25^{1}/_{7}$	—	3	—	$6^{3}/_{7}$

Цѣны на провіантъ и фуражъ и стоимость по онымъ продовольствія въ годъ солдата и лошади можно видѣть изъ слѣдующей таблицы.

Цѣны въ 1840 года.										Стоимость содержанія въ годъ.									
За четверть.						За пудъ.				Солдата.		Лошадей.							
												Строевыхъ.						Казачей подъемной.	
Муки.		Круп.		Овса.		Сѣна.		Соломы.				Казачей артилерійской.		Линейн. Казачей.		Артилл. подъем.			
Серебромъ.																			
Руб.	Коп.	Руб.	Коп.	Руб.	Коп.	Руб.	Коп.	Руб.	Коп.	Руб.	Коп.	Руб.	Коп.	Руб.	Коп.	Руб.	Коп.	Руб.	Коп.
2	$57^{1}/_{7}$	5	85	2	$44^{3}/_{7}$	»	$5^{6}/_{7}$	»	$10^{1}/_{7}$	23	76	48	»	17	»	31	$2^{1}/_{7}$	»	»

Конецъ.

WWW.BLACKSEARCHER.RU

Таблица № 1.

ТАБЛИЦА

КОЛИЧЕСТВА ЗЕМЛИ ПОДЪ ПОЛЯМИ, ЛѢСАМИ, БОЛОТАМИ И ПРОЧ.

Округа.	Пространство вычисленное съ топографич. съемокъ въ десятин.						Не снятое пространство и вычисленное съ землемерскихъ картъ.	Всего.
	Подъ строеніемъ.	Подъ пашнями.	Подъ лугами и выгонами.	Подъ водою болотами и вообще землями неудобными.	Подъ лѣсами вообще.	Подъ кустами и дорогами.		
Томскаго.	13,625	124,334	698,492	1,999,039	3,355,131	512,504	17,471,875	24,175,000
Каинскаго	14,084	167,604	1,967,320	6,627,245	4,148,978	199,769	— —	13,125,000
Колыванскаго . . .	13,281	190,105	1,499,975	303,593	2,241,250	428,203	— —	4,676,407
Барнаульскаго . . .	11,234	140,105	4,390,820	480,058	1,679,855	293,605	— —	6,995,677
Бійскаго	16,297	153,850	4,579,916	6,025,950	7,632,148	375,798	— —	18,783,959
Кузнецкаго. . . .	11,665	85,206	1,184,998	2,328,425	3,437,804	210,155	1,041,667	8,299,917
Итого. .	80,186	861,206	14,321,521	17,764,960	22,495,166	2,020,034	18,513,542	76,058,950

WWW.BLACKSEARCHER.RU

WWW.BLACKSEARCHER.RU

№ 2.

ВѢДОМОСТЬ

о металлахъ получаемыхъ въ Колывано-Воскресенскомъ заводскомъ округѣ.

Названіе металловъ.	Пуды.	Проб. металловъ.	По пробамъ содержится чистыхъ металловъ. Во всемъ количествѣ. Серебра.				Золота.				Лигатуры.				На сумму.		Примѣчаніе.
		Золот.	Пуды.	Фунт.	Золот.	Доли.	Пуды.	Фунт.	Золот.	Доли.	Пуды.	Фунт.	Золот.	Доли.	Рубли.	К.	
Золотистаго сереб.	1000	90	894	29	19	81	42	30	76	15	62	20	«	«	1,415,872	58	1) Въ выплавляемомъ на здѣшнихъ заводахъ золотистомъ серебрѣ относительныя количества серебра и золота бываютъ различны; въ сей вѣдомостѣ означены количества ихъ по выплавкѣ 1847 года
Лигатурнаго золота.	35	82/93	«	«	«	«	30	9	92	24	4	30	3	72	425,390	«	
Свинца.	42,500	«	«	«	«	«	«	«	«	«	«	«	«	«	« «	«	2) Выплавляемый въ заводахъ свинецъ, предназначается собственно на обработку серебристыхъ продуктовъ, для извлеченія изъ нихъ серебра.
Меди	10,000	«	«	«	«	«	«	«	«	«	«	«	«	«	« «	«	3) Мѣдь предназначалась для выдѣлки монеты; нынѣ по особому распоряженію высшаго начальства, дѣло мѣдной монеты прекращено.
Желѣза	35,350	«	«	«	«	«	«	«	«	«	«	«	«	«	« «	«	4) Получаемые въ здѣшнихъ заводахъ желѣзо, чугунъ и сталь предназначаются собственно для производства горныхъ и заводскихъ работъ, и отчасти навольную продажу, въ такомъ количествѣ, которое остается за удовлетвореніемъ всѣхъ потребностей заводскихъ управленій.
Чугуна.	89,063	«	«	«	«	«	«	«	«	«	«	«	«	«	« «	«	
Стали	1750	«	«	«	«	«	«	«	«	«	«	«	«	«	« «	«	

Таблица № 3.

ТАБЛИЦА

Раздѣленія жителей по званіямъ въ Томской губерніи.

Въ городахъ.		Томской губерніи.									
		Въ городѣ Томскѣ.	Въ городѣ Каинскѣ.	Въ городѣ Колывани.	Въ городѣ Барнаулѣ.	Въ городѣ Кузнецкѣ.	Въ городѣ Бійскѣ.	Въ городѣ Селиполатинскѣ.	Въ городѣ Устькаменогорскѣ.	Въ городѣ Нарымѣ.	Въ городѣ Змѣиногор.
Жителей по различію состояній.											
Духовнаго вѣдомства.	мужескаго	150	12	14	28	12	16	23	6	9	4
	женскаго	97	8	14	17	3	29	33	16	19	5
Военнаго вѣдомства.	мужескаго	2139	337	205	733	203	589	1519	1489	57	109
	женскаго	600	125	108	651	96	577	441	437	72	80
Гражданскихъ чиновниковъ и служителей	мужескаго	370	74	40	49	37	64	108	20	9	22
	женскаго	197	56	27	26	21	56	85	20	14	16
Горнаго вѣдомства	мужескаго	1	—	—	2295	1	2	3	—	—	3419
	женскаго	—	—	—	1464	2	3	3	—	—	2780
Дворянъ внѣ службы.	мужескаго	42	6	—	16	4	—	7	8	1	—
	женскаго	42	3	—	8	3	—	19	20	—	—
Разночинцевъ	мужескаго	286	50	25	852	111	185	12	72	14	258
	женскаго	212	34	20	1723	140	150	23	81	12	227

WWW.BLACKSEARCHER.RU

Жителей по различію вѣры:										
Православнаго исповѣданія . .	12,897	1944	1172	9359	2524	2393	3660	2485	956	7045
Раскольниковъ и старообрядцевъ.	207	24	—	9	—	—	—	—	—	—
Католическаго	122	55	8	7	17	25	6?	80	2	8
Лютеранскаго и другихъ исповѣданій	7	—	—	5	—	4	3	4	—	19
Іудеевъ.	151	326	—	—	—	16	—	10	2	—
Магометанъ.	321	7	—	8	—	5	3289	403	6	—
Язычниковъ.	—	—	—	—	—	—	—	—	—	—
Всѣхъ жителей. { мужескаго .	7936	1276	650	4781	1337	1330	4064	2118	449	3905
Всѣхъ жителей. { женскаго . .	5773	1080	530	4607	1204	1113	2956	864	517	3167
Самое большое число жителей во время ярмарокъ.	20,000	—	—	10,000	—	—	—	—	1500	—

Почетныхъ гражданъ	мужескаго	3	—	—	—	—	2	6	4	3	—
	женскаго	8	—	—	—	—	3	2	3	6	—
1-й гильдіи	мужескаго	15	—	—	—	—	—	—	—	—	—
	женскаго	9	—	—	2	—	—	—	—	—	—
2-й	мужескаго	31	11	—	15	—	—	—	—	—	—
	женскаго	38	14	—	8	—	—	—	—	—	—
3-й	мужескаго	118	20	15	31	20	28	289	47	7	2
	женскаго	101	5	16	22	11	41	260	31	15	3
Иногородныхъ гостей	мужескаго	2	—	—	1	—	2	8	3	—	—
	женскаго	1	—	—	—	—	—	—	3	—	—
Мѣщанъ и цѣховыхъ	мужескаго	2946	635	351	484	943	415	781	240	310	36
	женскаго	3047	713	344	457	922	236	680	163	337	22
Крестьянъ	мужескаго	1616	27	—	162	—	10	38	4	39	18
	женскаго	1235	47	—	72	—	—	31	2	40	5
Инородцевъ	мужескаго	175	—	—	6	—	—	1247	81	—	—
	женскаго	150	—	—	2	—	—	1359	76	—	—
Сельныхъ	мужескаго	93	—	—	—	—	—	—	138	—	—
	женскаго	61	—	—	—	—	—	—	3	—	—
Церковныхъ людей и монастырскихъ служителей	мужескаго	38	11	—	109	7	17	23	6	—	37
	женскаго	36	14	1	155	6	18	20	9	—	29

Число жителей въ округахъ.			Томской губерніи.						
			Въ округахъ.						Итого.
			Томскаго.	Кашск.	Колыв.	Барнаульскаго.	Кузнецк.	Бійскаго.	
I) По различію состояній.									
Духовенства, Дворянъ, служащихъ чиновниковъ, нижнихъ служителей военнаго и гражданскаго вѣдомства, разночинцевъ и городовыхъ жителей.		мужескаго . .	1102	782	795	6889	9487	20,970	40,025
		женскаго . .	664	627	764	7346	7373	18,995	35,769
Крестьянъ.		мужескаго . .	28,053	19,572	30,176	29,287	24,774	31,123	162,985
		женскаго . .	27,437	19,669	31,487	31,601	24,997	31,667	166,858
Ссыльныхъ.	осѣдлыхъ .	мужескаго . .	1769	2526	313	—	2503	760	7871
		женскаго . .	1723	2397	360	—	2506	611	7597
	кочевыхъ .	мужескаго . .	4836	57	—	14	3335	12,589	20,831
		женскаго . .	3290	47	—	16	3307	11,709	18,369
	бродячихъ. .	мужескаго . .	—	—	—	—	—	—	—
		женскаго . .	—	—	—	—	—	—	—
	каторжныхъ. .	мужескаго. .	1518	5	—	—	50	177	1750
		женскаго . .	736	2	—	—	14	42	794
	поселенцевъ. .	мужескаго. .	22,138	10,537	—	—	128	60	32,863
		женскаго . .	10,784	4701	—	—	50	289	15,824

II) По различію вѣры.								
Православнаго	мужескаго	51,867	29,101	30,099	33,680	37,053	41,539	223,339
	женскаго	38,946	23,498	31,426	36,195	35,149	39,677	204,891
Раскольниковъ и старообрядцевъ	мужескаго	675	1151	1183	2506	680	12,354	18,549
	женскаго	528	1187	1185	2762	586	12,661	18,859
Католическаго	мужескаго	476	53	2	—	1	49	581
	женскаго	270	28	—	—	1	7	306
Лютеранскаго и другихъ христіанскихъ исповѣданій	мужескаго	1925	4	—	2	6	—	1937
	женскаго	1038	2	—	3	2	—	1045
Іудѣевъ	мужескаго	141	398	—	—	—	—	539
	женскаго	129	309	—	—	—	—	438
Магометанъ	мужескаго	4332	2772	—	2	—	5932	13,038
	женскаго	3723	2419	—	3	—	5870	12,015
Язычниковъ	мужескаго	—	—	—	—	2537	5805	8342
	женскаго	—	—	—	—	2509	5148	7657

WWW.BLACKSEARCHER.RU

3) всѣхъ жителей.	мужескаго	59,416	33,479	31,284	36,190	40.277	65,679	266.325
	женскаго	44,634	27,443	32,611	38,963	38,247	63,313	245,211
Въ томъ числѣ войскъ и другихъ командъ провіантъ получающихъ		677	261	96	541	845	7508	9928
Размѣщеніе жителей городскихъ и сельскихъ.								
Заштатныхъ городовъ въ округѣ		1	—	—	—	—	1	2
Безъуѣздныхъ городовъ		—	—	—	—	—	2	2
Крѣпостей и Укрѣпленій		—	—	—	—	—	6	6
Форпостовъ		—	—	—	1	1	13	15
Редутовъ		—	—	—	—	8	46	54
Волостей		15	9	10	10	38	12	94
Селеній		392	179	317	352	339	209	1783
Горныхъ селеній при заводахъ и рудникахъ		—	—	—	3	10	15	28
Инородческихъ управъ		56	7	—	—	—	4	67
Казенныхъ	Каменныхъ	10	1	1	3	3	11	29
	Деревянныхъ	9	23	1	20	56	90	199
Общественныхъ	Каменныхъ	2	—	—	1	—	—	3
	Деревянныхъ	23	22	19	23	27	79	193
Обывательскихъ	Каменныхъ	21	—	—	7	1	1	30
	Деревянныхъ	11,843	9,872	11,438	13,392	11,781	14,805	73,131
Православныхъ	Каменныхъ	14	1	4	2	3	6	30
	Дереаянныхъ	17	13	4	8	9	20	71
Иноверческихъ	Каменныхъ	—	—	—	—	—	—	—
	Деревянныхъ	1	1	—	2	—	1	5

MMM.BLACKSEARCHER.RU

Церквей. Лютеранскихъ и другихъ христіанскаго исповѣдыванія.	Каменныхъ . .	—	—	—	—	—	—	—
	Деревянныхъ . .	—	—	—	1	—	—	1
Монастырей . . .	Мужескій . . .	1	—	—	—	—	1	2
	Женскій. . . .	—	—	—	—	—	—	—
Часовень	Каменныхъ . .	—	—	—	—	—	—	—
	Деревянныхъ . .	22	16	9	3	120	52	222
Магометанскихъ мечетей	Каменныхъ . .	—	—	—	—	—	—	—
	Деревянныхъ . .	10	18	1	—	—	6	35

MEMORIAL BLACKSEARCHER.RU

MMM.BLACKSEARCHER.RU

Таблица № 5.

ТАБЛИЦА

Количества пахатной земли по округамъ, а также количества посѣва и урожая.

Округа.	Число душъ. Мужескаго.	Число душъ. Женскаго.	Вся площадь округа. Въ десятинахъ.	Количество застроенной хлѣбомъ земли. Въ десятинахъ.	Посѣвъ. Озимаго. Въ четвертяхъ.	Посѣвъ. Яроваго. Въ четвертяхъ.	Урожай. Озимаго. Въ четвертяхъ.	Урожай. Яроваго. Въ четвертяхъ.	Пропорція посѣва противъ урожая. Озимаго.	Пропорція посѣва противъ урожая. Яроваго.
Ѣйскій	34,926	31,847	24,170,000	69,558	34,193	65,193	206,275	303,485	171,582	238,292
Ѣйскій	32,655	26,807	13,125,000	21,328	14,302	70,346	50,723	222,642	36,421	152,296
Ѣвіванскій . . .	28,548	30,594	4,676,407	83,798	22,812	112,600	111,568	556,704	88,756	444,104
Ѣвазульскій . . .	34,468	31,985	6,995,677	72,062	23,956	88,910	118,580	300,958	94,624	212,048
Ѣвенскій.	32,913	29,917	8,299,917	59,714	20,575	74,181	103,063	351,784	82,488	277,603
Ѣйскій	46,670	41,093	18,783,959	86,172	20,550	107,361	97,271	391,055	76,721	283,694
Итого .	210,180	192,243	76,055,950	386,632	136,887	518,591	687,480	2,126,629	550,592	1,608,037

Таблица № 5.

ТАБЛИЦА

О фабрикахъ и заводахъ въ округахъ и городахъ Томской губерніи.

Заводовъ:	Въ округахъ.							Въ городахъ.										
	Томскомъ.	Каинском.	Колыванскомъ.	Барнаульскомъ.	Бійскомъ.	Кузнецкомъ.	Итого.	Томскѣ.	Каинскѣ.	Колыванѣ	Барнаулѣ.	Бійскѣ.	Кузнецкѣ.	Семипалатинскѣ.	Устькаменогорскѣ.	Нарымѣ.	Змѣиногорскѣ.	Итого.
Винокуренныхъ. . . .	2	»	»	»	»	»	2	»	»	»	»	»	»	»	»	»	»	»
Золотопромывальныхъ	»	»	»	1	»	8	9	»	»	»	»	»	»	»	»	»	»	»
Серебропромывальныхъ	»	»	»	2	2	1	5	»	»	»	»	»	»	»	»	»	»	»
Шлифовальныхъ . . .	»	»	»	»	1	»	1	»	»	»	1	»	»	»	»	»	1	2
Мѣдныхъ	»	»	»	1	»	»	1	»	»	»	»	»	»	»	»	»	»	»
Желѣзныхъ.	»	»	»	»		2	2	»	»	»	»	»	»	»	»	»	»	»
Кирпичныхъ	»	»	»	3	2	2	7	»	»	»	12	»	»	»	1	»	1	14
Салотопенныхъ. . . .	»	»	»	2	3	3	8	»	»	»	11	»	»	»	»	»	1	12
Стеклянныхъ	»	»	»	1	»	»	1	»	»	»	1	»	»	»	»	»	»	1
Канатныхъ	»	»	»	1	2	1	4	»	»	»	1	»	»	»	»	»	»	1
Кожевенныхъ.	»	»	»	4	»	»	4	»	»	»	1	»	»	»	»	»	1	2
Магазиновъ:																		
Провіантскихъ	2	1	1	1	6	1	12	1	1	1	1	1	1	2	3	1	»	12
Съ казен. матеріаломъ	12	4	3	10	43	62	134	»	»	»	»	»	»	»	»	»	4	4
Соляныхъ.	2	1	2	4	6	3	18	1	1	1	1	1	1	1	1	1	»	9
Мѣльницъ.	»	»	»	»	2	»	2	»	»	»	»	»	»	»	»	»	»	»

Казенныя
WWW.BLACKSEARCHER.RU

Винокуренныхъ. . . .	1	»	»	»	»	»	1	»	»	»	»	»	»	»	»	»	»	»
Золотопромывальныхъ	49	»	»	»	»	»	49	»	»	»	»	»	»	»	»	»	»	»
Канатныхъ	2	»	»	»	»	»	2	2	»	»	»	»	»	»	»	»	»	2
Кирпичныхъ	25	»	»	2	»	»	27	»	6	»	2	»	2	»	2	»	»	12
Мыловарныхъ.	7	1	»	6	7	4	25	6	»	»	2	»	5	»	1	»	»	14
Салотопныхъ	2	2	»	2	»	»	6	3	»	»	»	»	»	1	»	»	»	4
Стеклянныхъ	1	»	»	»	»	»	1	»	»	»	»	»	»	»	»	»	»	»
Бумажныхъ.	»	»	»	1	»	»	1	»	»	»	»	»	»	»	»	»	»	»
Полотняныхъ	25	»	»	»	»	»	25	»	»	»	»	»	»	»	»	»	»	»
Кожевенныхъ.	18	2	»	12	11	1	44	14	1	»	4	»	1	2	2	»	»	24
Пивоварныхъ.	1	»	»	»	»	»	1	1	»	»	»	»	»	»	»	»	»	1
Гончарныхъ	»	»	»	4	»	»	4	»	»	»	4	»	»	»	»	»	»	4
Хлѣбныхъ магазиновъ	44	31	88	161	130	109	563	1	»	»	1	»	1	»	»	1	2	6
Соляныхъ	3	»	»	»	»	»	3	»	»	»	»	»	»	»	»	»	»	»
Воскобоенъ.	»	»	»	»	»	6	6	»	»	»	»	»	»	»	»	»	»	»
Мѣльницъ.	234	546	761	638	563	681	3423	2	2	»	»	»	»	5	1	»	1	11
Кузницъ	18	100	251	434	264	232	1299	48	6	4	16	6	9	10	5	4	22	130

MEMBLACKSEARCHER.RU

ОФИЦЕРОВЪ

ВОЕННО-ТОПОГРАФИЧЕСКОЕ
№ 49396
Эк 44
Шкапъ 105 Порш.



ТРУДАМИ ГЕНЕРАЛЬНАГО ШТАБА.

WWW.BLACKSEARCHER.RU